

GRAD PLETERNICA



PLAN DJELOVANJA U PODRUČJU PRIRODNIH NEPOGODA za 2025. godinu

Sadržaj

UVOD

PRIRODNE NEPOGODE.....	
1. PRIRODNA NEPOGODA – POPLAVA –	
1.1. POPLAVA - ODREĐIVANJE VJEROJATNOSTI DOGAĐAJA	
1.2. POPLAVA-ZBIRNA OCJENA POSLJEDICA	
1.3. POPIS MJERA I NOSITELJA MJERA U SLUČAJU NASTAJANJA PRIRODNE NEPOGODE – POPLAVA	
1.3.1. PROGLAŠENJE PRIRODNE NEPOGODE	
1.3.1.1. PRVA PROCJENA ŠTETE – SADRŽAJ PRIJAVE PRVE PROCJENE ŠTETE	
1.3.1.2. KONAČNA PROCJENA ŠTETE	
1.3.1.3. ŽURNA POMOĆ	
1.3.1.4. GRADSKO I STRUČNO POVJERENSTVO	
1.4. PROCJENE OSIGURANJA OPREME I DRUGIH SREDSTAVA ZA ZAŠTITU I SPRJEČAVANJE STRADANJA IMOVINE, GOSPODARSKIH FUNKCIJA I STRADANJA STANOVNIŠTVA	
1.5. DRUGE MJERE KOJE UKLJUČUJU SURADNJU S NADLEŽNIM TIJELIMA JLP I DRUGIM TIJELIMA	
2. PRIRODNA NEPOGODA – POTRES	
2.1. POTRES - ODREĐIVANJE VJEROJATNOSTI DOGAĐAJA	
2.2. POTRES-ZBIRNA OCJENA POSLJEDICA	
2.3. POPIS MJERA I NOSITELJA MJERA U SLUČAJU NASTAJANJA PRIRODNE NEPOGODE – POTRES	
2.3.1. PROGLAŠENJE PRIRODNE NEPOGODE	
2.3.1.1. PRVA PROCJENA ŠTETE – SADRŽAJ PRIJAVE PRVE PROCJENE ŠTETE	
2.3.1.2. KONAČNA PROCJENA ŠTETE	
2.3.1.3. ŽURNA POMOĆ	
2.3.1.4. GRADSKO I STRUČNO POVJERENSTVO	
2.4. PROCJENE OSIGURANJA OPREME I DRUGIH SREDSTAVA ZA ZAŠTITU I SPRJEČAVANJE STRADANJA IMOVINE, GOSPODARSKIH FUNKCIJA I STRADANJA STANOVNIŠTVA	
2.5. DRUGE MJERE KOJE UKLJUČUJU SURADNJU S NADLEŽNIM TIJELIMA JLP I DRUGIM TIJELIMA	
3. PRIRODNA NEPOGODA – EKSTREMNA TEMPERATURA	
3.1. EKSTREMNA TEMPERATURA - ODREĐIVANJE VJEROJATNOSTI DOGAĐAJA	
3.2. EKSTREMNA TEMPERATURA -ZBIRNA OCJENA POSLJEDICA	
3.3. POPIS MJERA I NOSITELJA MJERA U SLUČAJU NASTAJANJA PRIRODNE NEPOGODE – EKSTREMNA TEMPERATURA	
3.3.1. PROGLAŠENJE PRIRODNE NEPOGODE	
3.3.1.1. PRVA PROCJENA ŠTETE – SADRŽAJ PRIJAVE PRVE PROCJENE ŠTETE	
3.3.1.2. KONAČNA PROCJENA ŠTETE	
3.3.1.3. ŽURNA POMOĆ	
3.3.1.4. GRADSKO I STRUČNO POVJERENSTVO	
3.4. PROCJENE OSIGURANJA OPREME I DRUGIH SREDSTAVA ZA ZAŠTITU I SPRJEČAVANJE STRADANJA IMOVINE, GOSPODARSKIH FUNKCIJA I STRADANJA STANOVNIŠTVA	
3.5. DRUGE MJERE KOJE UKLJUČUJU SURADNJU S NADLEŽNIM TIJELIMA JLP I DRUGIM TIJELIMA	
4. PRIRODNA NEPOGODA – PADALINE(KIŠA)	
4.1. PADALINE(KIŠA)- ODREĐIVANJE VJEROJATNOSTI DOGAĐAJA	
4.2. PADALINE(KIŠA)-ZBIRNA OCJENA POSLJEDICA	
4.3. POPIS MJERA I NOSITELJA MJERA U SLUČAJU NASTAJANJA PRIRODNE NEPOGODE – PADALINE(KIŠA).....	
4.3.1. PROGLAŠENJE PRIRODNE NEPOGODE	
4.3.1.1. PRVA PROCJENA ŠTETE – SADRŽAJ PRIJAVE PRVE PROCJENE ŠTETE	
4.3.1.2. KONAČNA PROCJENA ŠTETE	
4.3.1.3. ŽURNA POMOĆ	
4.3.1.4. GRADSKO I STRUČNO POVJERENSTVO	
4.4. PROCJENE OSIGURANJA OPREME I DRUGIH SREDSTAVA ZA ZAŠTITU I SPRJEČAVANJE STRADANJA IMOVINE, GOSPODARSKIH FUNKCIJA I STRADANJA STANOVNIŠTVA	
4.5. DRUGE MJERE KOJE UKLJUČUJU SURADNJU S NADLEŽNIM TIJELIMA JLP I DRUGIM TIJELIMA	

5. PRIRODNA NEPOGODA – SUŠA –	
5.1. PRIRODNA NEPOGODA – SUŠA – VJEROJATNOSTI DOGAĐAJA	
5.2. PRIRODNA NEPOGODA – SUŠA – ZBIRNA OCJENA POSLJEDICA	
5.3. PRIRODNA NEPOGODA – SUŠA – KARTA PRIJETNJE	
5.4. POPIS MJERA I NOSITELJA MJERA U SLUČAJU NASTAJANJA PRIRODNE NEPOGODE – SUŠA.....	
5.4.1. PROGLAŠENJE PRIRODNE NEPOGODE	
6. IZVORI, NAMJENA I PLANIRANJE NOVČANIH SREDSTAVA	
6.1. IZVORI SREDSTAVA POMOĆI ZA UBLAŽAVANJE I DJELOMIČNO UKLANJANJE POSLJEDICA PRIRODNIH NEPOGODA	
6.2. IZVJEŠĆA , REGISTAR ŠTETA I NADZOR	
7. TROŠKOVI ANGAŽIRANIH PRAVNIH OSOBA I REDOVNIH SLUŽBI	

UVOD

Prirodnom nepogodom smatraju se iznenadne okolnosti uzrokovane nepovoljnim vremenskim prilikama, seizmičkim uzrocima i drugim prirodnim uzrocima koje prekidaju normalno odvijanje života, uzrokuju žrtve, štetu na imovini ili njezin gubitak te štetu na javnoj infrastrukturi ili u okolišu.

Prirodnom nepogodom smatraju se:

1. potres
2. olujni i orkanski vjetar
3. požar
4. poplava
5. suša
6. tuča, kiša koja se smrzava u dodiru s podlogom
7. mraz
8. izvanredno velika visina snijega
9. snježni nanos i lavina
10. nagomilavanje leda na vodotocima
11. klizanje, tečenje, odronjavanje i prevrtanje zemljišta
12. druge pojave takva opsega koje, ovisno o mjesnim prilikama, uzrokuju bitne poremećaje u životu ljudi na određenom području.

Ovim se Planom uređuju kriteriji i ovlasti za proglašenje prirodne nepogode, procjena štete od prirodne nepogode, dodjela pomoći za ublažavanje i djelomično uklanjanje posljedica prirodnih nepogoda nastalih na području JLP(R)S, Registar šteta od prirodnih nepogoda te druga pitanja u vezi s dodjelom pomoći za ublažavanje i djelomično uklanjanje posljedica prirodnih nepogoda.

Predstavničko tijelo jedinice lokalne i područne (regionalne) samouprave do 30. studenog tekuće godine donosi plan djelovanja za sljedeću kalendarsku godinu radi određenja mjera i postupanja djelomične sanacije šteta od prirodnih nepogoda.

Izvršno tijelo jedinice lokalne i područne (regionalne) samouprave podnosi predstavničkom tijelu jedinice lokalne i područne (regionalne) samouprave, do 31. ožujka tekuće godine, izvješće o izvršenju plana djelovanja za proteklu kalendarsku godinu.

Zakonske odredbe:

1. *Zakon o ublažavanju i uklanjanju posljedica prirodnih nepogoda, NN 16/19*
2. *Pravilnik o registru šteta od prirodnih nepogoda, NN 65/19*

PRIRODNE NEPOGODE

Prirodnom nepogodom, smatraju se iznenadne okolnosti uzrokovane nepovoljnim vremenskim prilikama, seizmičkim uzrocima i drugim prirodnim uzrocima koje prekidaju normalno odvijanje života, uzrokuju žrtve, štetu na imovini ili njezin gubitak te štetu na javnoj infrastrukturi ili u okolišu. Prirodnim nepogodama smatraju se:

Tablica 1 – Odabir prirodnih nepogoda

Red. br.	Prirodna nepogoda
1.	Potres
2.	Olujni i orkanski vjetar
3.	Požar
4.	Poplava
5.	Suša
6.	Tuča, kiša koja se smrzava u dodiru sa podlogom
7.	Mraz
8.	Izvanredno velika visina snijega
9.	Snježni nanos i lavina
10.	Nagomilavanje leda na vodotocima
11.	Klizanje, tečenje ,odronjavanje i prevrtanje zemljišta
12.	Druge pojave takva opsega koje, ovisno o mjesnim prilikama, uzrokuju bitne poremećaje u životu ljudi na određenom području

POPLAVA

1. Prirodna nepogoda – POPLAVA –

1.1. POPLAVA

Poplave su prirodni fenomeni čije se pojave ne mogu izbjeći, ali se poduzimanjem različitih preventivnih građevinskih i ne građevinskih mjera rizici od poplavljivanja mogu smanjiti na prihvatljivu razinu. One su među opasnijim elementarnim nepogodama i na mnogim mjestima mogu uzrokovati gubitke ljudskih života, velike materijalne štete, devastiranje kulturnih dobara i ekološke štete.

Tablica 1.1 – Prikaz ugrožavanja od poplave rijeke Orljave na području Grada

Dionica obrane broj	VODOTOK Obala Naziv dionice Stacionaža Dužina Ukupna dužina	OBJEKTI NA KOJIMA SE PROVODE MJERE OBRANE OD POPLAVA		PODRUČJE UGROŽENO POPLAVOM Županija, Općine, naselja i objekti	Mjerodavni vodostaji i kriteriji za proglašenje mjera obrane od poplava V - vodostaj, km, (aps.kota „0“) P - Pripremno stanje R - Redovna obrana I - Izvanredna obrana IS - Izvanredno stanje M - Najviši zabilježeni vodostaj
		Nasipi Naziv nasipa Naziv dionice Stacionaža po vodotoku Stacionaža po nasipu Ukupna dužina nasipa	OBJEKTI NA DIONICI		
1	2	3	4	5	6
BRANJENO PODRUČJE 3 MALI SLIV ORLJAVA-LONDŽA					
D.3. 1.	rijeka Orljava, d.o.; most Brodski Drenovac – most Kuzmica; rkm 13+533 - 39+770 (26,237 km)	Desni nasip Orljave; rkm 13+533 - 39+770 Stac. po vodotoku: rkm 13+740 -29+973 kazeta 9: km 4+594 - 6+889 (2,295 km) kazeta 8: km 6+915 - 9+522 (2,607 km) kazeta 7: km 9+551 - 11+614 (2,063 km) kazeta 6: km 11+644 - 15+073 (3,429 km) Pleternica: km 15+200 - 17+221 (2,021 km) (ukupno 12,415 km nasipa)	rkm 13+533; km 4+319, most, rkm 13+805; km 4+594, čep Ø 100 (p. Stara Kapela), rkm 13+808; km 4+594, ml.brana (Čosić), rkm 15+505 – 15+578; km 5+834 – 5+901 zid (mlin Štajduhar), rkm 16+765; km 6+914, čep Ø 100 (p. Slatina), rkm 20+473; km 9+551, čep Ø 100 (p. Čapljak), rkm 20+527; km 9+560, most, rkm 20+667, km 5+876, ml.brana (Kranjčić), rkm 23+445; km 11+644, čep Ø 100 (p. Bzenički), rkm 24+256; km 12+091, most, rkm 27+594; km 14+806, dalekovod, rkm 27+831; km 15+073, most, rkm 27+848; km 0+026 AVS Frkljevci, (lijeva obala) rkm 29+428; km 16+567, želj. most, rkm 29+790, km 16+930, most, rkm 30+020; km 17+204, v.stepenica, rkm 30+031; km 17+221, zid, rkm 30+077; km 17+221, VS Pleternica most, rkm 30+077; km 17+221, most, rkm 30+323 ustava (mlin. brana Pleternica) rkm 36+304, most, rkm 37+138, most, rkm 37+877, most	Požeško- slavonska; Pleternica	V - Frkljevci, rkm 27+848 (111,93) P = +300 R = +360 I = +460 IS= +560 M = +533 (16.05.2014.)
D.3. 2.	rijeka Orljava, l.o.; most Brodski Drenovac – most Kuzmica; rkm 13+533 - 39+770 (26,237 km)	Lijevi nasip Orljave; rkm 13+533 - 39+770 Stac. po vodotoku: rkm 18+866 -30+082 kazeta 4: km 0+550 - 5+824 (5,274 km) kazeta 5: km 0+000 - 0+187 (0,187 km) Pleternica: km 1+627 - 2+250 (0,623 km) (ukupno 6,084 km nasipa)	rkm 13+533; km 4+319, most, 13+808; km 4+594, ml.brana (Čosić), rkm 15+505 – 15+578; km 5+834 – 5+901 zid (mlin Štajduhar), rkm 18+828; km 0+000, čep Ø 100 (p. Drenovački), rkm 20+527; km 1+583, most, rkm 20+667, km 5+876, ml.brana (Kranjčić), rkm 24+256; km 4+054, most, rkm 27+594; km 14+806, dalekovod, rkm 27+831; km 0+000, most, rkm 27+848; km 0+026, AVS Frkljevci, rkm 27+925; km 0+134, čep Ø 30, rkm 29+428; km 1+627, želj. most, rkm 29+454; km 1+641, čep Ø 80, rkm 29+605 – 29+719; km 1+792 – 1+906 zid, rkm 29+790, km 1+990, most, rkm 29+826; km 2+020, čep Ø 60, rkm 30+020; km 2+242, v.stepenica, rkm 30+077; km 17+221 VS Pleternica most, rkm 30+077; km 2+264, most, rkm 30+323 ustava (mlin. brana Pleternica) rkm 36+304, most, rkm 37+138, most, rkm 37+877, most	Požeško- slavonska; Pleternica	V - Frkljevci, rkm 27+848 (111,93) P = +300 R = +360 I = +460 IS= +560 M = +533 (16.05.2014.)

Dionica obrane broj	VODOTOK Obala Naziv dionice Stacionaža Dužina Ukupna dužina	OBJEKTI NA KOJIMA SE PROVODE MJERE OBRANE OD POPLAVA		PODRUČJE UGROŽENO POPLAVOM <u>Županija</u> <u>Općine</u> , naselja i objekti	Mjerodavni vodomjeri i kriteriji za proglašenje mjera obrane od poplava V - vodomjer, km, (aps.kota „0“) P - Pripremno stanje R - Redovna obrana I - Izvanredna obrana IS - Izvanredno stanje M - Najviši zabilježeni vodostaj
		Nasipi Naziv nasipa Naziv dionice Stacionaža po vodotoku Stacionaža po nasipu Ukupna dužina nasipa	OBJEKTI NA DIONICI		
1	2	3	4	5	6
D.3. 3.	rijeka Ortljava, d.o.; most Kuzmica – ušće Ortljave; rkm 39+770 – 53+416 (13,646 km)	Desni nasip Ortljave; rkm 39+770 – 53+416 Stac. po vodotoku: rkm 45+633 - 53+394 Industrijska zona Požege: km 0+000 - 1+650 (1,650 km) srednji tok kroz Požegu: km 1+650 - 3+000 (1,350 km) srednji tok kroz Požegu: km 3+000 - 3+410 (0,410 km) Babin vir Požega: km 3+410 - 4+740 (1,330 km) Upojna zona Požega: km 0+000 (4+740) - 1+962 (1,962 km) Uzvodno Požege: km 0+000 – 1+200 (1,200 km) (ukupno 7,902 km nasipa)	rkm 39+774, most, rkm 42+183, most, rkm 44+291, most, rkm 44+540, most željeznički rkm 45+504; km 0+277, most, rkm 45+514; km 0+011 čep Ø 40, rkm 45+520; km 0+017, vod.stepenica, rkm 45+526; km 0+299, AVS Vidovci (lijeva obala), rkm 45+864; km 0+357 čep Ø 80, rkm 46+358; km 0+853 čep Ø 100, rkm 46+621; km 1+119, vod.stepenica, rkm 46+360; km 0+855 čep Ø 100, rkm 47+018; km 1+498 cjevovod nadzemni, rkm 47+139; km 1+612 čep Ø 30, rkm 47+534; km 1+933 čep Ø 100, rkm 47+666; km 2+174 čep Ø 80, rkm 47+737; km 2+194, pj. most, rkm 47+774; km 2+277, vod.stepenica, rkm 48+072; km 2+534, most željeznički, rkm 48+207; km 2+686, most, rkm 48+324; km 2+835, vod.stepenica, rkm 48+763; km 3+248, most, rkm 48+917; km 3+369 čep Ø 80, rkm 48+990; km 3+448, vod.stepenica, rkm 48+990; km 3+448 AVS Požega, rkm 50+229, km 4+739, vod.stepenica, rkm 50+152; km 4+714, most, rkm 52+125; km 0+160, vod.stepenica, rkm 52+476; km 0+528 čep Ø 80, rkm 52+554; km 0+609, vod.stepenica	Požeško- slavonska; Pleternica, Blacko, Viškovci, Srednje Selo, Kuzmica, Dervišaga, Vidovci, Požega, Brestovac	V – Vidovci, rkm 45+526 (136,10) P = +150 R = +200 I = +300 IS= +400 M = +404 (15.5.2014.)
D.3. 4.	rijeka Ortljava, l.o.; most Kuzmica – ušće Ortljave; rkm 39+770 – 53+416 (13,646 km)	Lijevi nasip Ortljave; rkm 39+770 – 53+416 Stac. po vodotoku: rkm 45+633 - 53+498 Industrijska zona Požege: km 0+000 - 1+827 (1,827 km) srednji tok kroz Požegu: km 1+882 - 3+508 (1,626 km) Upojna zona Požega: km 0+000 - 1+998 (1+998 km) Uzvodno Požege: km 0+000 – 1+580 (1,580 km) (ukupno 7,031 km nasipa)	rkm 39+774, most, rkm 42+183, most, rkm 44+291, most, rkm 44+540, most željeznički rkm 45+504; km 0+000, most, rkm 45+514; čep Ø 40, rkm 45+520; km 0+004, vod.stepenica, rkm 45+526; km 0+010, AVS Vidovci rkm 46+227; km 0+722 čep Ø 80, rkm 46+612; km 1+096 čep Ø 80, rkm 46+621; km 1+101, vod.stepenica, rkm 47+018; km 1+508 cjevovod nadzemni, rkm 47+142; km 1+814 čep Ø 60, rkm 47+737; km 2+188, pj. most, rkm 47+774; km 2+291, vod.stepenica, rkm 48+072; km 2+601, most željeznički, rkm 48+207; km 2+720, most, rkm 48+324; km 2+821, vod.stepenica, rkm 48+441; km 2+938 čep Ø 60, rkm 48+763; km 3+265, most, rkm 48+812; km 3+314 čep Ø 20, rkm 48+830; km 3+332 čep Ø 100, rkm 48+990; km 3+462, vod.stepenica, rkm 48+990; km 3+462, AVS Požega, (desna obala), rkm 49+417; km 3+889 čep Ø 100, rkm 50+152; km 4+624, most, rkm 50+229, km 4+701, vod.stepenica, rkm 52+125; km 0+203, vod.stepenica, rkm 52+554; km 0+624, vod.stepenica	Požeško- slavonska; Pleternica, Blacko, Viškovci, Srednje Selo, Kuzmica, Dervišaga, Vidovci Požega, Brestovac	V – Vidovci, rkm 45+526 (136,10) P = +150 R = +200 I = +300 IS= +400 M = +404 (15.5.2014.)

Izvor: Provedbeni plan obrane od poplava

Tablica 1.2 – Prikaz ugrožavanja od poplave rijeke Londže na području Grada

Dionica obrane broj	VODOTOK Obala Naziv dionice Stacionaža Dužina Ukupna dužina	OBJEKTI NA KOJIMA SE PROVODE MJERE OBRANE OD POPLAVA		PODRUČJE UGROŽENO POPLAVOM Županija, Općine, naselja i objekti	Mjerodavni vodomjeri i kriteriji za proglašenje mjera obrane od poplava V - vodomjer, km, (aps.kota „0“) P - Pripremno stanje R - Redovna obrana I - Izvanredna obrana IS - Izvanredno stanje M - Najviši zabilježeni vodostaj
		Nasipi Naziv nasipa Naziv dionice Stacionaža po vodotoku Stacionaža po nasipu Ukupna dužina nasipa	OBJEKTI NA DIONICI		
1	2	3	4	5	6
D.3. 16.	rijeka Londža, l.o.; Frkljevcu-akumulacija Londža; rkm 0+000 – 28+070 (28,070 km)	Lijevi nasip Londže; rkm 0+000 - 28+070 Stac. po vodotoku: rkm 0+000 -12+852 Ušće u Orljavu: km 0+000 - 0+720 (0,720 km) Vrbova - Resnički most: km 0+000 - 2+000 (2,000 km) Ivanin Dvor - V. Bilač (dolina Londže): km 2+000 – 10+000 (8,000 km) (ukupno 10,720 km nasipa)	rkm 0+542; km 0+512, čep Ø 50, rkm 1+684; km 2+278, vod.stepenica, rkm 2+528, vod.stepenica, rkm 2+530; km 2+536 AVS Pleternica, rkm 2+911; km 0+101, čep Ø 50, rkm 3+245; km 0+410, most, rkm 3+473; km 0+669, čep Ø 100, rkm 3+474; km 0+670, čep Ø 100, rkm 3+490; km 3+479, AVS Resnik (desna obala), rkm 3+502; km 0+682, vod.stepenica, rkm 6+133; km 3+301, vod.stepenica, rkm 7+901; km 5+060, vod.stepenica, rkm 9+121; km 6+281, vod.stepenica, rkm 9+752; km 6+912, čep Ø 100, rkm 9+767; km 6+895, most, rkm 9+768; km 6+925, vod.stepenica, rkm 10+775; km 7+928, vod.stepenica, rkm 12+879; km 10+026, vod.stepenica, rkm 12+907, most, rkm 13+890, most, rkm 13+890, vod.stepenica, rkm 16+409, vod.stepenica, rkm 16+410, most, rkm 19+195, most, km 19+200, AVS Čaglin (desna obala), rkm 20+239, brana akumul. Londža rkm 28+070, most,	Požesko- slavonska; Pleternica, Čaglin, dolina Londže (Kazeta I. i II.), Tulnik, M. Bilač, V. Bilač, Djedina Rijeka, Migalovci	V - Resnik, rkm 3+490, (116,16) P = +200 R = +250 I = +300 IS = +360 M = +400 (2.6.2010.)
D.3. 17.	rijeka Londža, d.o.; Frkljevcu-akumulacija Londža; rkm 0+000 – 28+070 (28,070 km)	Desni nasip Londže; rkm 0+000 - 28+070 Stac. po vodotoku: rkm 0+000 -12+879 Ušće - Resnički most: km 0+000 - 3+260 (3,260 km) Resnički most - Ivanin Dvor: km 3+280 - 5+100 (1,820 km) Ivanin Dvor - V. Bilač (dolina Londže): km 5+380 - 12+925 (7,545 km) (ukupno 12,625 km nasipa)	rkm 1+684; km 1+630, vod.stepenica, rkm 2+278; km 2+231, vod.stepenica, rkm 2+528; km 2+532, vod.stepenica, rkm 2+530; km 2+536 AVS Pleternica, rkm 3+063; km 3+066, čep Ø 30, rkm 3+245; km 3+300, most, rkm 3+473; km 3+461, čep Ø 100, rkm 3+474; km 3+462, čep Ø 100, rkm 3+490; km 3+479, AVS Resnik, rkm 3+502; km 3+473, vod.stepenica, rkm 4+567; km 4+575, čep Ø 60, rkm 6+119; km 6+131, čep Ø 100, rkm 6+121; km 6+133, čep Ø 100, rkm 6+133; km 6+145, vod.stepenica, rkm 7+234; km 7+255, čep Ø 80, rkm 7+901; km 7+926, vod.stepenica, rkm 8+259; km 8+284, čep Ø 100, rkm 8+260; km 8+285, čep Ø 100, rkm 9+114; km 9+139, čep Ø 80, rkm 9+121; km 9+147, vod.stepenica, rkm 9+767; km 9+795, most, rkm 9+768; km 9+796, vod.stepenica, rkm 10+775; km 10+809, vod.stepenica, rkm 12+879; km 12+924, vod.stepenica, rkm 13+890, most, rkm 13+890, vod.stepenica, rkm 12+907, most, rkm 16+409, vod.stepenica, rkm 16+410, most, rkm 19+195, most, rkm 19+200, AVS Čaglin rkm 20+239, ustava na akumul. Londža rkm 28+070, most	Požesko- slavonska; Pleternica, Čaglin, željeznička pruga: Pleternica - Našice	V - Resnik, rkm 3+490, (116,16) P = +200 R = +250 I = +300 IS = +360 M = +400 (2.6.2010.)

Izvor: Provedbeni plan obrane od poplava

Tablica 1.3 – Prikaz ugrožavanja od potoka Vrbova na području Grada

Dionica obrane broj	VODOTOK Obala Naziv dionice Stacionaža Dužina Ukupna dužina	OBJEKTI NA KOJIMA SE PROVODE MJERE OBRANE OD POPLAVA		PODRUČJE UGROŽENO POPLAVOM Županija, Općine, naselja i objekti	Mjerodavni vodomjeri i kriteriji za proglašenje mjera obrane od poplava V - vodomjer, km, (aps.kota „0”) P - Pripremno stanje R - Redovna obrana I - Izvanredna obrana IS - Izvanredno stanje M - Najviši zabilježeni vodostaj
		Nasipi Naziv nasipa Naziv dionice Stacionaža po vodotoku Stacionaža po nasipu Ukupna dužina nasipa	OBJEKTI NA DIONICI		
1	2	3	4	5	6
D.3. 19.	Vrbova, l.o.; Pleternica - Lukač; Pleternica – retencija Vrbova; pkm 0+000 – 7+057 (7,057 km)	Lijevi nasip Vrbove; pkm 0+000 – 7+057 Stac. po vodotoku: pkm 1+328 -3+600 Retencija "Gložik": km 0+000 – 2+226 (2,226 km) (ukupno 2,226 km nasipa)	pkm 0+858, most, pkm 0+865, VS Pleternica pkm 1+475 m. željeznički, pkm 2+545, pkm 3+985, most, pkm 3+990, AVS Gradac (desna obala), pkm 6+585, gabionska stepenica, pkm 6+625, most, pkm 7+012, slapište tem. ispusta retencije, pkm 7+057, brana Vrbova	Požeško- slavonska; Pleternica - Ivanindvorsko naselje, Požeške Sesvete,	V – Gradac, pkm 3+990 (121,38) P = +150 R = +180 I = +260 IS = +360 M = +286 (1.6.2010.)
D.3. 20.	Vrbova d.o.; Pleternica – retencija Vrbova; pkm 0+000 – 7+057 (7,057 km)	Desni nasip Vrbove; pkm 0+000 – 7+057 Stac. po vodotoku: pkm 1+481 -2+537 Pleternica: km 0+000 - 1+072 (1,072 km) (ukupno 1,072 km nasipa)	pkm 0+858, most, pkm 0+865, VS Pleternica, pkm 1+475, most, pkm 1+891, čep, pkm 2+545, most, pkm 3+985, most, pkm 3+990, AVS Gradac, pkm 6+585, gabionska stepenica, pkm 6+625, most, pkm 7+012, slapište tem. ispusta retencije, pkm 7+057, brana Vrbova	Požeško- slavonska; Pleternica, Gradac, Lakušija,	V – Gradac, pkm 3+990 (121,38) P = +150 R = +180 I = +260 IS = +360 M = +286 (1.6.2010.)
D.3. 21.	Vrbova, d.o. i l.o.; Retencija Vrbova – Lukač; Pkm 7+057 – 18+900 (11,843 km)		pkm 10+100, vod.stepenica pkm 11+255, most, pkm 16+780, most, pkm 18+590, most, pkm 18+660, most	Požeško- slavonska; Čosinac, Šumanovac, Tomanovac, Lukač,	V – Gradac, pkm 3+990 (121,38) P = +150 M = +286 (1.6.2010.)

Izvor: Provedbeni plan obrane od poplava

Tablica 1.4 – Prikaz ugrožavanja od vodotoka Kutjevačka rika na području Grada

Dionica obrane broj	VODOTOK Obala Naziv dionice Stacionaža Dužina Ukupna dužina	OBJEKTI NA KOJIMA SE PROVODE MJERE OBRANE OD POPLAVA		PODRUČJE UGROŽENO POPLAVOM Županija Općine, naselja i objekti	Mjerodavni vodomjeri i kriteriji za proglašenje mjera obrane od poplava V - vodomjer, km, (aps.kota „0“) P - Pripremno stanje R - Redovna obrana I - Izvanredna obrana IS - Izvanredno stanje M - Najviši zabilježeni vodostaj
		Nasipi Naziv nasipa Naziv dionice Stacionaža po vodotoku Stacionaža po nasipu Ukupna dužina nasipa	OBJEKTI NA DIONICI		
1	2	3	4	5	6
BRANJENO PODRUČJE 3 MALI SLIV ORLJAVA-LONDŽA					
D.3. 22.	Kutjevačka rika, l.o. i d.o.; Knežci - Ciglenik - Kutjevo; pkm 0+000 – 14+525 (14,525 km)		pkm 0+055, most, pkm 0+310, most, pkm 1+145, most, pkm 1+960, most, pkm 2+305, most, pkm 5+905, most, pkm 6+585, most, pkm 8+705, most, pkm 10+050, most, pkm 10+200, čep, pkm 11+605, vod.stepenica, pkm 11+630, most, pkm 12+090, gabionski prag, pkm 12+160, gabionski prag, pkm 12+250, gabionski prag, pkm 12+270, most, pkm 12+435, most, pkm 12+630, most, pkm 12+739 – 12+764, zatvoreni profil, pkm 13+065, most, pkm 13+075, AVS Kutjevo pkm 13+180, gabionski prag, pkm 13+195 – 13+342, zatvoreni profil	Požeško- slavonska; Knežci, Ciglenik, Kula, Kutjevo	V - Kutjevo, rkm 13+075, (225,74) P = +170 M = +99 (22.6.2010.)

Izvor: Provedbeni plan obrane od poplava

Tablica 1.5 – Prikaz ugroženog stanovništva Grada Pleternica od poplava

Broj stanovnika	Mala djeca (0 – 4 god.)	Djeca (5 – 14 god.)	Odrasle osobe i starija djeca	Starije osobe (iznad 65 godina)
3.397 ¹	180	431	2.178 ²	608

Izvor: Popis stanovništva, kućanstava i stanova 2011. godine

¹ 30% svih stanovnika Grada Pleternice

² Od ovog broja radno sposobnog stanovništva odbija se 815 osoba s poteškoćama u obavljanju svakodnevnih poslova i 272 osobe koje trebaju pomoć drugih osoba. Ove osobe će trebati tretirati kao osobe iz prve skupine.

1.2. Zbirna ocjena posljedica

Poplava će utjecati na život i zdravlje 3.397 ljudi. Kod tog treba računati da je među njima 180 male djece, 431 dijete od 5 do 15 godina, 608 osoba starijih od 65 godina, 815 osoba koje imaju poteškoća u savladavanju svakodnevnih aktivnosti te 272 osobe kojima treba pomoć drugih osoba. Sve navedene osobe će trebati evakuirati i zbrinuti.

Ocjena kategorije posljedica na život i zdravlje ljudi u slučaju poplava izazvanih izlivanjem kopnenih vodnih tijela prikazana je oznakom × u sljedećoj tablici:

Tablica 1.6 – Ocjena kategorije posljedica na život i zdravlje ljudi u slučaju poplava izazvanih izlivanjem kopnenih vodnih tijela

Život i zdravlje ljudi			
Kategorija	Posljedice	Kriterij % osoba JLP(R)S	Ocjena
1	Neznatne	* ³ <0,001	
2	Malene	0,001 – 0,0046	
3	Umjerene	0,0047 – 0,011	
4	Značajne	0,012 – 0,035	
5	Katastrofalne	0,036 ili više	×

Posljedice na gospodarstvo

Kako će poplava zahvatiti dijelove svih naselja Grada, posljedice se ocjenjuju kao katastrofalne. Posljedice će obuhvatiti velike poljoprivredne površine zbog čega će propasti svi usjevi na istima te kuće koje će se zbog starosti trebati srušiti – oko 366 (30%) zgrada tipa gradnje A i B (vidjeti scenarij ugrožavanja potresom), dok će sve ostale trebati očistiti, osušiti, dezinficirati, popraviti žbuku i oličiti.

Ocjena kategorije posljedica na gospodarstvo u slučaju poplava izazvanih izlivanjem kopnenih vodnih tijela prikazana je oznakom × u sljedećoj tablici:

Tablica 1.7. – Ocjena kategorije posljedica na gospodarstvo u slučaju poplava izazvanih izlivanjem kopnenih vodnih tijela

Gospodarstvo			
Kategorija	Posljedice	Kriterij – štete u % proračuna JLP(R)S	Ocjena
1	Neznatne	<1%	
2	Malene	1 – 5%	
3	Umjerene	5 – 15%	
4	Značajne	15 – 25%	
5	Katastrofalne	>25%	×

Posljedice na društvenu stabilnost i politiku

Štete na objektima kritične infrastrukture neće biti velike jer poplava neće ugroziti stabilnost njihovih objekata, ali će ih trebati očistiti od nanosa i mulja te dezinficirati jer poplavna voda će biti infektivno kontaminirana iz sabirnih jama za sanitarne otpadne vode, onečišćenom hranom i uginulim životinjama. Procjena ukupne štete na objektima kritične infrastrukture je malena (do 5% proračuna).

³ Uzima se u obzir ako je uslijed posljedica nesreće stradala bar jedna osoba.

Neki od objekata od javnog društvenog značaja bit će teško oštećeni (zidani objekti stariji od 50 godina), a ostale će se morati očistiti od nanosa i mulja te dezinficirati. Procijenjena ukupna šteta po objekte od javnog značaja je umjerena (do 15% proračuna).

Ocjene kategorija posljedica na društvenu stabilnost i politiku u slučaju poplava izazvanih izlivanjem kopnenih vodnih tijela zbog oštećene kritične infrastrukture i štete/gubitaka na objektima od javnog društvenog značaja prikazane su oznakama × u sljedećoj tablici:

Tablica 1.8 – Ocjene kategorija posljedica na društvenu stabilnost i politiku u slučaju poplava izazvanih izlivanjem kopnenih vodnih tijela zbog oštećene kritične infrastrukture i štete/gubitaka na objektima od javnog društvenog značaja

Društvena stabilnost i politika			
Oštećena infrastruktura			
Kategorija	Posljedice	Kriterij – štete u % proračuna JLP(R)S	Ocjena
1	Neznatne	0,5-1%	
2	Malene	1 – 5%	×
3	Umjerene	5 – 15%	
4	Značajne	15 – 25%	
5	Katastrofalne	>25%	
Štete/gubici na objektima od javnog društvenog značaja			
Kategorija	Posljedice	Kriterij – štete u % proračuna JLP(R)S	Ocjena
1	Neznatne	0,5-1%	
2	Malene	1 – 5%	
3	Umjerene	5 – 15%	×
4	Značajne	15 – 25%	
5	Katastrofalne	>25%	

Prestanak rada kritične infrastrukture u vremenskom periodu duljem od 10 dana

Poplava i njene posljedice će potrajati duže vrijeme pa se stanovništvo neće kroz duže vrijeme moći koristiti funkcijama kritične infrastrukture i javnim servisom – više od 10 dana.

Ocjena kategorije posljedica na društvenu stabilnost i politiku u slučaju poplava izazvanih izlivanjem kopnenih vodnih tijela zbog prestanka rada kritične infrastrukture u vremenskom periodu duljem od 10 dana prikazana je oznakom × u sljedećoj tablici:

Tablica 1.9 – Ocjena kategorije posljedica na društvenu stabilnost i politiku u slučaju poplava izazvanih izlivanjem kopnenih vodnih tijela zbog prestanka rada kritične infrastrukture u vremenskom periodu duljem od 10 dana

Društvena stabilnost i politika			
Prestanak rada kritične infrastrukture u vremenskom periodu duljem od 10 dana			
Kategorija	Posljedice	Kriterij – pogođen broj građana	Ocjena
1	Neznatne	< ⁴ 0,1%	
2	Malene	0,1 – 0,46%	
3	Umjerene	0,47 – 1,1%	
4	Značajne	1,12 – 3,5%	
5	Katastrofalne	3,6 ili više	×

Zbirne posljedice na društvenu stabilnost i politiku

Zbirna ocjena kategorije posljedica na društvenu stabilnost i politiku u slučaju poplava izazvanih izlivanjem kopnenih vodnih tijela određuje se kao srednja vrijednost pojedinih kategorija posljedica na društvenu stabilnost i politiku te je prikazana oznakom × u sljedećoj tablici:

⁴ Uzima se u obzir ako je uslijed posljedica nesreće stradala barem jedna osoba

Tablica 1.10– Ocjena kategorije posljedica na društvenu stabilnost i politiku u slučaju poplava izazvanih izlivanjem kopnenih vodnih tijela

Društvena stabilnost i politika			
Kategorija	Posljedice	Kriterij – štete u % proračuna JLP(R)S	Ocjena
1	Neznatne	0,5-1%	
2	Malene	1 – 5%	
3	Umjerene	5 – 15%	×
4	Značajne	15 – 25%	
5	Katastrofalne	>25%	

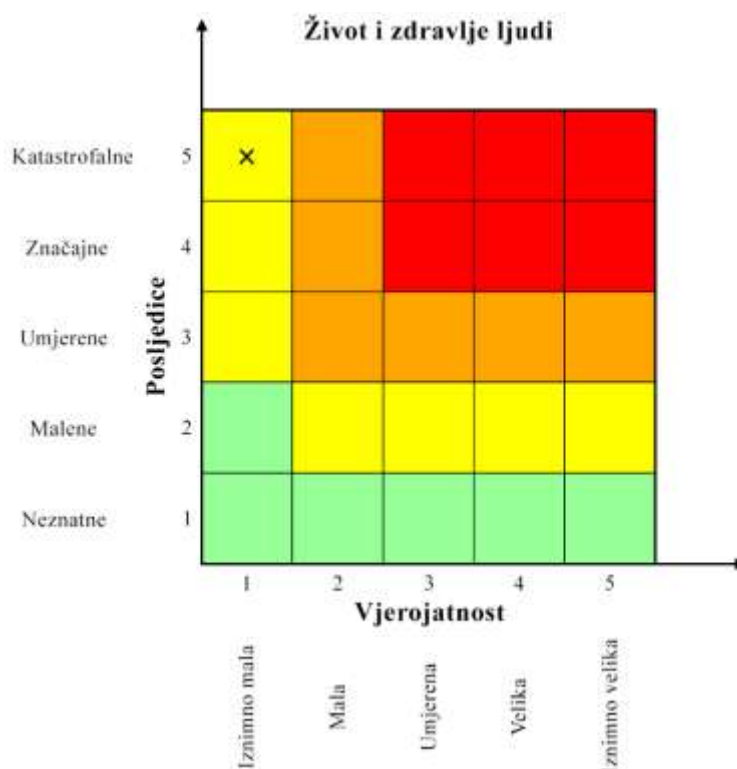
Podatci, izvori i metode izračuna kod razrade kategorije šteta u slučaju poplava izazvanih izlivanjem kopnenih vodnih tijela

Podatci za izračun uzeti su iz kartografskog prikaza Hrvatskih voda za dubinu vode prilikom male vjerojatnosti pojavljivanja poplave, Glavnog plana obrane od poplava i posebnim detaljnim planovima obrane od poplava Hrvatskih voda, popisa stanovništva iz 2011. i Strategije razvoja Grada.

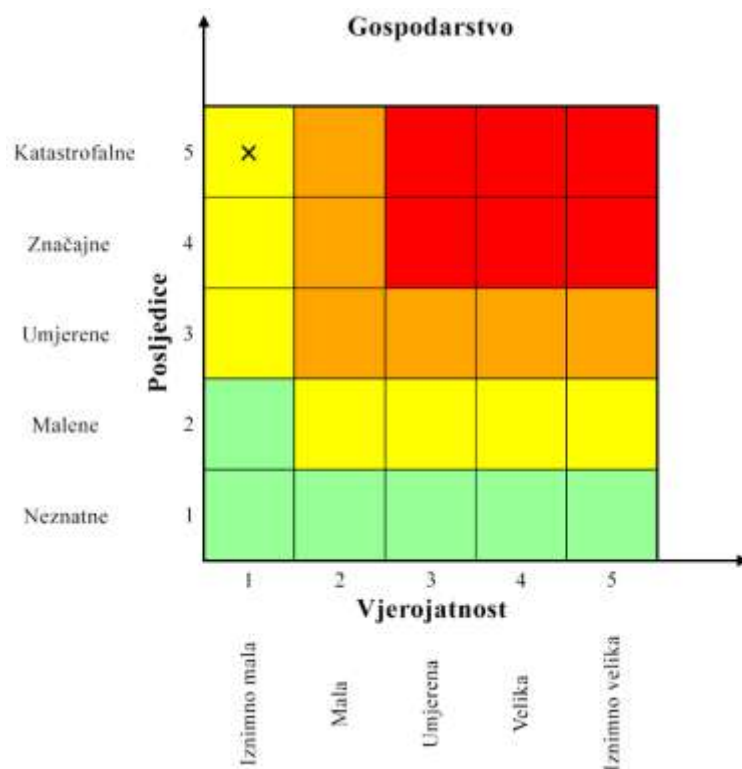
Karta prijetnji u slučaju poplava izazvanih izlivanjem kopnenih vodnih tijela

Karta prijetnji u slučaju izlivanja kopnenih vodnih tijela se nalazi u prilogima ovog Plana.

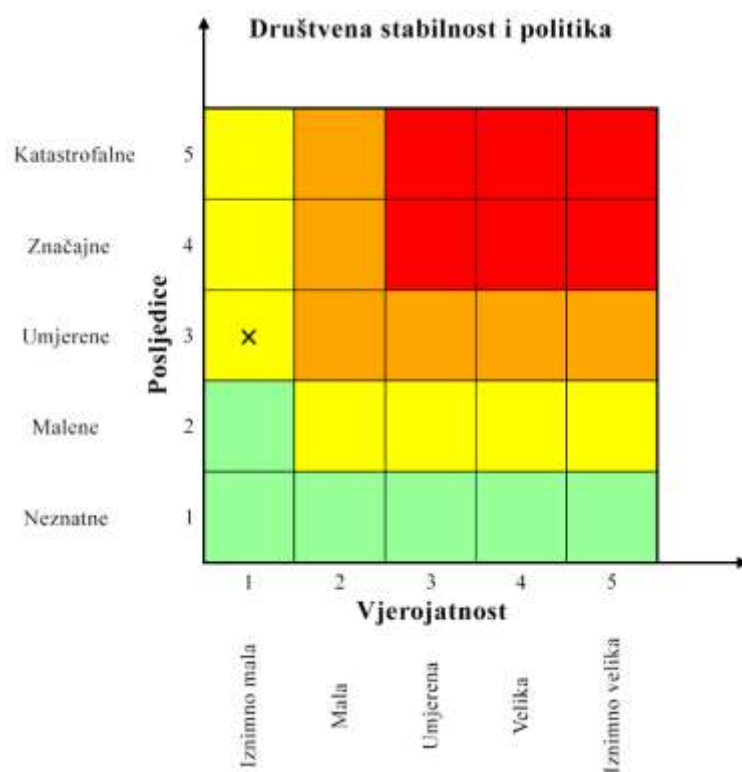
Matrice rizika u slučaju poplava izazvanih izlivanjem kopnenih vodnih tijela



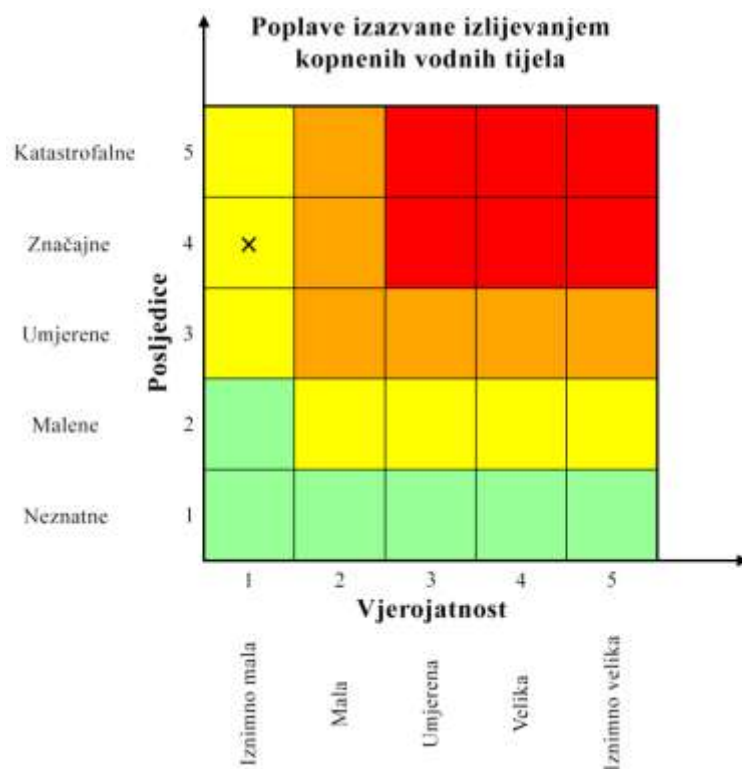
Slika 1.1. – Matrica rizika posljedica na život i zdravlje ljudi u slučaju poplava izazvanih izlivanjem kopnenih vodnih tijela



Slika 1.2 – Matrica rizika posljedica na gospodarstvo u slučaju poplava izazvanih izlivanjem kopnenih vodnih tijela



Slika 1.3 – Matrica rizika posljedica na društvenu stabilnost i politiku u slučaju poplava izazvanih izlivanjem kopnenih vodnih tijela



Slika 1.4 – Zbirna matrica rizika u slučaju poplave izazvane izlivanjem kopnenih vodnih tijela

Karta rizika u slučaju poplava izazvanih izlivanjem kopnenih vodnih tijela

Karta rizika u slučaju izlivanja kopnenih vodnih tijela se nalazi u prilogima ovog Plana.

1.3. Popis mjera i nositelja mjera u slučaju nastajanja prirodne nepogode – poplava-

1.3.1. Proglašenje prirodne nepogode

1. Odluku o proglašenju prirodne nepogode za jedinice lokalne samouprave na području županije donosi župan na prijedlog gradonačelnika²⁶,
2. Ispunjenje uvjeta iz članka 3. stavka 4. utvrđuje gradsko povjerenstvo,
3. Šteta se izražava u novčanoj vrijednosti potrebnoj da se oštećena ili uništena imovina dovede u stanje prije njena nastanka, odnosno u vrijednosti potrebnoj da se ta dobra nabave u količini i kakvoći koju su imala neposredno prije elementarne nepogode.
4. U vrijednost štete se ubrajaju i troškovi koji su vezani za elementarnu nepogodu, tj. oni kojih ne bi bilo da nije nastupila opasnost od elementarne nepogode ili sama nepogoda (troškovi sprečavanja opasnosti, rada povjerenstva, raznih naknada).
5. Proglašenjem elementarne nepogode dodjeljuju se novčana sredstva koja su pomoć za ublažavanje i otklanjanje njenih posljedica.

1.3.1.1. Prva procjena štete – sadržaj prijave prve procjene štete

1. Svrha procjene šteta jest utvrđivanje vrste i veličine šteta u jedinicama lokalne uprave i jedinicama lokalne samouprave na sredstvima i drugim dobrima, po vremenu i uzrocima nastanka, te po vlasnicima i korisnicima dobara, kao i stradanja i gubici stanovništva.
2. Kao šteta od elementarne nepogode, za koju se može dati pomoć, smatra se izravna (direktna) šteta.
3. Šteta se procjenjuje na području na kojem se dogodila. Šteta se utvrđuje za sljedeće skupine dobara:

- a. Građevine (prilog 3, prilog 4)
- b. Opremu (Prilog 5)
- c. Zemljišta (Prilog 2)
- d. Dugogodišnje nasade (Prilog 2)
- e. Šume (Prilog 2)
- f. Stoku (Prilog 2)
- g. Obrtna sredstva (Prilog 2)
- h. Ostala sredstva i dobra (Prilog 2).

4. Nakon proglašenja prirodne nepogode²⁷ radi dodjele novčanih sredstava za djelomičnu sanaciju šteta od prirodnih nepogoda nadležna tijela²⁸ provode sljedeće radnje:

- prijavu prve procjene štete u Registar šteta,
- prijavu konačne procjene štete u Registar šteta,
- potvrdu konačne procjene štete u Registar šteta.

5. Prva procjena štete i unos podataka u Registar šteta(članak 25. stavka 2. ovoga Zakona),

6. Naknadni unos podataka o šteti u Registar šteta(članak 26. ovoga Zakona),

7. Prijava prve procjene štete iz sadržava:

- datum donošenja Odluke o proglašenju prirodne nepogode i njezin broj
- podatke o vrsti prirodne nepogode
- podatke o trajanju prirodne nepogode
- podatke o području zahvaćenom prirodnom nepogodom
- podatke o vrsti, opisu te vrijednosti oštećene imovine
- podatke o ukupnom iznosu prijavljene štete (članaka 25. i 26. ovoga Zakona),
- podatke i informacije o potrebi žurnog djelovanja i dodjeli pomoći za sanaciju i djelomično uklanjanje posljedica prirodne nepogode te ostale podatke o prijavi štete sukladno ovom Zakonu.

1.3.1.2. Konačna procjena štete

1. Konačnu procjenu štete utvrđuje gradsko povjerenstvo na temelju izvršenog uvida u nastalu štetu na temelju prijave oštećenika.
2. Tijekom procjene i utvrđivanja konačne procjene štete od prirodnih nepogoda posebno se utvrđuju:
 - stradanja stanovništva
 - opseg štete na imovini
 - opseg štete koja je nastala zbog prekida proizvodnje, prekida rada ili poremećaja u neproizvodnim djelatnostima ili umanjenog prinosa u poljoprivredi, šumarstvu ili ribarstvu
 - iznos troškova za ublažavanje i djelomično uklanjanje izravnih posljedica prirodnih nepogoda
 - opseg osiguranja imovine i života kod osiguravatelja
 - vlastite mogućnosti oštećenika glede uklanjanja posljedica štete.
3. Konačni izvještaj o elementarnoj nepogodi koji ima ovaj sadržaj:

- 3.1. Vrsta i opis elementarne nepogode, nazivi naselja i gradova/općina zahvaćenih nepogodom (osnovne karakteristike nepogode, veličina zahvaćenog područja),
- 3.2. Podaci o posljedicama za javni i gospodarski život,
- 3.3. Podaci o ljudskim stradanjima (poginuli, ozlijeđeni, oboljeli, raseljeni),
- 3.4. Podaci o osiguranju imovine (podaci osiguravateljskih društava),
- 3.5. Troškovi uklanjanja izravnih posljedica elementarne nepogode,
- 3.6. Procjena štete zbog elementarne nepogode (prekid proizvodnje, rada, poremećaji u neproizvodnim djelatnostima - školstvo, zdravstvo, kultura, šport, socijalna skrb),
- 3.7. Podaci o prispjeloj vanjskoj pomoći iz zemlje i inozemstva,
- 3.8. Ocjena samopomoći na otklanjanju posljedica,
- 3.9. Organizacija ublažavanja i uklanjanja posljedica nepogode,
- 3.10. Podaci o prinosu stradalih poljoprivrednih kultura i dugogodišnjih nasada (trogodišnji prosjek županije po hektaru, stablu, trsu),
- 3.11. Visina proračuna u kunama grada/općine i županije u prethodnoj godini,
- 3.12. Odluka jedinica lokalne samouprave i uprave o sniženju ili oslobođenju od plaćanja poreza, te o ukupnom novčanom učinku te odluke,
- 3.13. Pregled cijena koje su rabljene pri procjeni,
- 3.14. Dokumentacija o šteti (obrasci, tablice, fotodokumentacija).

4. Način izračuna konačne procjene štete (članak 29. ovoga Zakona),
5. Sadržaj prijave konačne procjene štete (članak 30. ovoga Zakona),
6. Način podnošenja konačne procjene štete (članak 31. ovoga Zakona),
7. Postupanja nadležnih ministarstava prilikom potvrde štete (članak 32. ovoga Zakona),
8. Postupanja nadležnih tijela nakon potvrde konačne procjene štete (članak 33. ovoga Zakona),
9. Konačna procjena - obračun štete podnosi se u roku od šezdeset dana od početka elementarne nepogode.

1.3.1.3. Žurna pomoć

1. Obrada podataka, određenje kriterija i načina dodjele sredstava pomoći za ublažavanje i djelomično uklanjanje posljedica prirodnih nepogoda,
2. Žurna pomoć dodjeljuje se u svrhu djelomične sanacije štete od prirodnih nepogoda u tekućoj kalendarskoj godini jedinicama lokalne i područne (regionalne) samouprave za pokriće troškova sanacije šteta na javnoj infrastrukturi, troškova nabave opreme za saniranje posljedica prirodne nepogode, za pokriće drugih troškova koji su usmjereni saniranju šteta od prirodne nepogode za koje ne postoje dostatni financijski izvori usmjereni na sprječavanje daljnjih šteta koje mogu ugroziti gospodarsko funkcioniranje i štetno djelovati na život i zdravlje stanovništva te onečišćenje prirodnog okoliša,
3. Žurna pomoć dodjeljuje se iz državnog proračuna, proračuna jedinica lokalne i područne (regionalne) samouprave²⁹ i proračuna Grada Zagreba.
4. Žurna pomoć u pravilu se dodjeljuje kao predujam i ne isključuje dodjelu pomoći u postupku koji je uređen ovim Zakonom.
5. Predstavničko tijelo jedinica lokalne i područne (regionalne) samouprave donose odluku o prijedlogu žurne pomoći kojom se određuje:

- vrijednost novčanih sredstava žurne pomoći
- kriteriji, način raspodjele i namjena korištenja žurne pomoći te
- drugi uvjeti i postupanja u raspodjeli žurne pomoći.

1.3.1.4. Gradsko i stručno povjerenstvo

1. Poslove u vezi s procjenom štete i dodjele sredstava pomoći za ublažavanje i djelomično uklanjanje posljedica prirodnih nepogoda obavljaju povjerenstva.
2. Predstavnička tijela županija i grada dužna su imenovati povjerenstva za procjenu štete. Odluka o imenovanju županijskih povjerenstava dostavlja se Državnom povjerenstvu, a odluka o imenovanju gradskog povjerenstva dostavlja se županijskom povjerenstvu.
3. Gradska povjerenstva obavljaju sljedeće poslove:
 - utvrđuju i provjeravaju visinu štete od prirodne nepogode za područje grada,
 - unose podatke o prvim procjenama šteta u Registar šteta,
 - unose i prosljeđuju putem Registra šteta konačne procjene šteta županijskom povjerenstvu,
 - raspoređuju dodijeljena sredstva pomoći za ublažavanje i djelomično uklanjanje posljedica prirodnih nepogoda oštećenima,
 - prate i nadziru namjensko korištenje odobrenih sredstava pomoći za djelomičnu sanaciju šteta od prirodnih nepogoda prema ovom Zakonu,
 - izrađuju izvješća o utrošku dodijeljenih sredstava žurne pomoći i sredstava pomoći za ublažavanje i djelomično uklanjanje posljedica prirodnih nepogoda i dostavljaju ih županijskom povjerenstvu putem Registra šteta, (Prilog 6, Prilog 7)
 - surađuju sa županijskim povjerenstvom u provedbi ovoga Zakona,
 - donose plan djelovanja u području prirodnih nepogoda iz svoje nadležnosti,
 - obavljaju druge poslove i aktivnosti iz svojeg djelokruga u suradnji sa županijskim povjerenstvima.
4. Županijsko povjerenstvo imenuje potreban broj stručnih povjerenstava grada za procjenu štete na imovini fizičkih osoba odmah nakon proglašenja elementarne nepogode. Županijsko povjerenstvo imenuje stručno povjerenstvo za procjenu štete na imovini pravne osobe na temelju prijedloga pravne osobe. Stručna povjerenstva imenuju se ovisno o vrsti elementarne nepogode i potrebi stručnjaka određene stručnosti.
5. Kada gradsko povjerenstvo nije u mogućnosti, zbog nedostatka specifičnih stručnih znanja, procijeniti štetu od prirodnih nepogoda, može zatražiti od županijskog povjerenstva imenovanje stručnog povjerenstva na području u kojem je proglašena prirodna nepogoda.
6. Stručna povjerenstva pružaju stručnu pomoć gradu u roku u kojem su imenovana i surađuju s gradskim povjerenstvom i županijskim povjerenstvom grada za koje obavljaju poslove.

Nositelji mjera (Operativne snage sustava civilne zaštite iz čl. 20 Zakona o sustavu civilne zaštite NN 82/15, 118/18) u slučaju nastajanja prirodnih nepogoda postupaju sukladno Planu djelovanju civilne zaštite.

1.4. Procjene osiguranja opreme i drugih sredstava za zaštitu i sprečavanje imovine, gospodarskih funkcija i stradanja stanovništva

<i>Snage za zaštitu i spašavanje</i>	<i>Zadaca i sredstva</i>
Stožer CZ (prilog 8)	Planira, organizira, zapovijeda, usklađuje i nadzire provođenje zadaća civilne zaštite.
Dobrovoljno vatrogasno društvo (prilog 9)	- izbacivanje vode koja se zadržala u kućama i podrumima -ispomoć oko ojačavanja zaštitne infrastrukture -izvlačenje sa poplavljenog područja bolesnih, starih i nemoćnih.
Pravne osobe od interesa za zaštitu i spašavanje u oblasti graditeljstva (prilog 10)	Osiguravaju ljudstvo i tehniku i radne na saniranju posljedica poplava po zahtjevu Stožera.
Gotove operativne snage, komunalno poduzeće (prilog 10)	Osiguravaju ljudstvo i tehniku i radne na saniranju posljedica poplava po zahtjevu Stožera.
Gotove operativne snage, zdravstvene ustanove (prilog 10)	Osigurava pružanje prve pomoći, sanitetski prijevoz i zdravstveno zbrinjavanje teže povrijeđenih osoba.
Vlasnici kritične infrastrukture, Distributer električne energije (prilog 10)	Sanira posljedice poplava na svojim postrojenjima i osigurava redovitu isporuku električne energije.
Postrojba CZ opće namjene(prilog 11)	Aktivira se kao dodatna snaga gotovim snagama civilne zaštite
Povjerenici civilne zaštite (prilog 12)	Poduzimaju mjere kod zbrinjavanja, evakuacije i sklanjanja stanovništva

1.5. Druge mjere koje uključuju suradnju s nadležnim tijelima JLP i drugim tijelima

PODUZIMANJE PREVENCIJSKIH MJERA:

1. Zaštita od poplava temelji se većinom na obrambenim nasipima i širokim inundacijskim područjima uz vodotoke. Neke od posljednjih pojava velikih voda ukazale su potrebu kontinuiranih ulaganja u planiranje novih i rekonstrukcije postojećih protu-poplavnih rješenja, ne samo radi sprječavanja štete za infrastrukturu i materijalna dobra, nego i radi očuvanja bioraznolikosti i zaštićenih područja.
2. Izraditi planove upravljanja poplavnim rizicima, s ciljem smanjivanja štetnih posljedica poplava u zajednici za zdravlje ljudi, okoliš, kulturnu baštinu i gospodarsku aktivnost.
3. Redovita procjena složenih rizika (istovremena pojavnost dva ili više rizika), poput ledenih poplava i pojave ledostaja.
4. Utvrđivanje dostatnih kapaciteta i potreba brzog odgovora.
5. Izgraditi višenamjenski sustavi uređenja i korištenja voda i zemljišta (koriste se za opskrbu vodom, proizvodnju električne energije, navodnjavanje, plovidbu, zaštitu od poplava, melioracijsku odvodnju, uzgoj riba, šport i rekreaciju).
6. Sustavi odvodnje oborinskih voda u urbanim sredinama izgraditi - radi brze i učinkovite oborinske (atmosferske) odvodnje u naseljenim mjestima te zaštite stanovništva i materijalnih dobara od poplava uzrokovanih oborinskim vodama (koncepti zadržavanja oborinskih voda što bliže mjestu njihova nastanka i njihovo korištenje, koncept planiranja izgradnje vodno osviještenih urbanih cjelina s integralnim pristupom odvodnji, zaštiti i višekratnom korištenju vodnih resursa).

POTRES

2. Prirodna nepogoda – POTRES –

2.1. POTRES

Potres može opisati kao endogeni proces prouzročen tektonskim pokretima u Zemljinoj unutrašnjosti uz naglo oslobađanje energije koja se u obliku seizmičkih valova širi prema površini Zemlje. Pojava potresa pripada skupini prirodnih rizika koji se ne mogu predvidjeti, a s određenom se vjerojatnošću mogu dogoditi u bilo kojem trenutku. Potresom nazivamo vibriranje površinskih slojeva zemljine kore do kojih dolazi radi procesa koji se u njoj događaju. Osnovne su karakteristike potresa iznenadno događanje, a u većini slučajeva nije moguće predvidjeti tu pojavu, a posebice ne njen intenzitet.

Potresi kao elementarne nepogode prouzročene prirodnim događajem vjerojatno su najveći uzrok stradanja pučanstva i civilizacijskih tekovina.

Jačina potresa ovisi o seizmičkim karakteristikama terena. Seizmološka služba je obavila detaljna istraživanja terena i uspoređujući spoznaje o strukturi tla te učinke potresa kroz duži period na području cijele države izradila kartu rizika od potresa za sva područja Republike Hrvatske.

Na području Grada Pleternice registrirane su sljedeće tektonske jedinice:

- **Tektonska jedinica požeška zaval**a formirana je u najmlađoj fazi alpinske orogeneze, kada je formiran savski i dravski rov te recentni sklop slavonskog gorja. Podloga zavale je izgrađena od stijena psunjsko-krndijskog metamorfnog kompleksa na kojima sjede sedimenti neogena debljine gotovo 3.000 m.
- **Tektonska jedinica Požeška gora – Dilj gora** ima obilježje borane strukture poremećene uzdužnim i poprečnim rasjedima. Požeška gora ima formu antiklinale. Naslage krede predstavljaju tektonsko-erozione ostatke paleoreljefa mezozojske antiforme. Dilj-gora se sastoji od više antiklinalnih i sinklinalnih formi, a centralni dio čine dvije antiklinale.
- **Tektonska jedinica savska potolina** prema seizmičkim podacima ima formu asimetrične sinklinalne ispunjene neogenskim naslagama. U graničnom području savske potoline i Požeške gore geofizički su ustanovljena dva paralelna duboka rasjeda smjera zapad-istok. U miocenu je došlo do spuštanja savske potoline koje se nastavilo u pliocenu duž mobilne rasjedne zone na što upućuju paludinske naslage debljine preko 1.000 m.

Tablica 2.1 – Vjerojatnost pojave potresa

Kategorija	Kvalitativna	Vjerojatnost/frekvencija		Ocjena
		Vjerojatnost	Frekvencija	
1	Iznimno mala	<1%	1 događaj u 100 godina i rjeđe	×
2	Mala	1 – 5%	1 događaj u 20 do 100 godina	
3	Umjerena	5 – 50%	1 događaj u 2 do 20 godina	
4	Velika	51 – 98%	1 događaj u 1 do 2 godina	
5	Iznimno velika	>98%	1 događaj godišnje ili češće	

2.2. Zbirna ocjena posljedica

Tablica 2.2. – Ocjena kategorije posljedica na život i zdravlje ljudi u slučaju potresa

Život i zdravlje ljudi			
Kategorija	Posljedice	Kriterij % osoba JLP(R)S	Ocjena
1	Neznatne	* ⁵ <0,001	
2	Malene	0,001 – 0,0046	
3	Umjerene	0,0047 – 0,011	
4	Značajne	0,012 – 0,035	
5	Katastrofalne	0,036 ili više	×

Posljedice na gospodarstvo

Potres snage 8° izazvao bi sljedeće štete na stambenom fondu:

- za zgrade tipa gradnje A:
 - za 166 građevina koje se moraju potpuno obnavljati uz pretpostavku da imaju pravo obnove na prosječno 50 m² po obitelji 1.874.669,20 EUR,
 - za najmanje popravke 9 građevina uz isto pravo popravka od 50 m² po obitelji i 5% ukupne cijene obnove cijele kuće ukupni trošak je 4.933,34 EUR.
- za zgrade tipa gradnje B:
 - za 837 građevina koje se moraju potpuno obnavljati uz pretpostavku da imaju pravo obnove na prosječno 50 m² po obitelji 9.472.012,80 EUR,
 - za najmanje popravke 209 građevina uz isto pravo popravka od 50 m² po obitelji i 5% ukupne cijene obnove cijele kuće ukupni trošak je 118.400,16 EUR.
- za zgrade tipa gradnje C:
 - za djelomične popravke 384 građevine uz isto pravo popravka od 50 m² po obitelji i 15% ukupne cijene obnove cijele kuće ukupni trošak je 651.200,88 EUR,
 - za najmanje popravke 1.535 građevina uz isto pravo popravka od 50 m² po obitelji i 5% ukupne cijene obnove cijele kuće ukupni trošak je 868.267,84 EUR.
- za zgrade tipa gradnje D:
 - za najmanje popravke 279 građevina uz isto pravo popravka od 50 m² po obitelji i 5% ukupne cijene obnove cijele kuće ukupni trošak je 157.866,88 EUR.

Ukupne štete na stambenom fondu iznose oko 13.147.351,10 EUR. Šteta u cijelom gospodarstvu se višestruko multiplicira pa je uvelike nadmašen ukupni proračun Grada koji iznosi 76.930.712,70 HRK (10.257.428,36 EUR).

Ocjena kategorije posljedica na gospodarstvo u slučaju potresa prikazana je oznakom × u sljedećoj tablici:

Tablica 2.3. – Ocjena kategorije posljedica na gospodarstvo u slučaju potresa

Gospodarstvo			
Kategorija	Posljedice	Kriterij – štete u % proračuna JLP(R)S	Ocjena
1	Neznatne	<1%	
2	Malene	1 – 5%	
3	Umjerene	5 – 15%	
4	Značajne	15 – 25%	
5	Katastrofalne	>25%	×

⁵ Uzima se u obzir ako je uslijed posljedica nesreće stradala bar jedna osoba.

Posljedice na društvenu stabilnost i politiku

Objekti kritične infrastrukture izgrađeni da podnesu potres snage 8° po EMS-98. Neki objekti od društvenog značaja su tipa gradnje C pa bi kod njih moglo doći do veće nekonstruktivne štete (rušenje nekih od nenosivih zidova i elemenata). Kako je broj tih građevina malen, ne očekuju se proračunska izdavanja za popravak veća od 5% proračuna Grada. Ostali objekti od javnog društvenog značaja će trebati samo vrlo male popravke i eventualno čišćenje tih objekata. Iz navedenog proizlazi da u štete na kritičnoj infrastrukturi neznatne dok su na objektima od javnog društvenog značaja štete malene.

Ocjene kategorija posljedica na društvenu stabilnost i politiku u slučaju potresa zbog oštećene kritične infrastrukture i štete/gubitaka na građevinama od javnog društvenog značaja prikazane su oznakama x u sljedećoj tablici:

Tablica 2.4. – Ocjene kategorija posljedica na društvenu stabilnost i politiku u slučaju potresa zbog oštećene kritične infrastrukture i štete/gubitaka na građevinama od javnog društvenog značaja

Društvena stabilnost i politika			
Oštećena infrastruktura			
Kategorija	Posljedice	Kriterij – štete u % proračuna JLP(R)S	Ocjena
1	Neznatne	0,5-1%	x
2	Malene	1 – 5%	
3	Umjerene	5 – 15%	
4	Značajne	15 – 25%	
5	Katastrofalne	>25%	
Štete/gubici na građevinama od javnog društvenog značaja			
Kategorija	Posljedice	Kriterij – štete u % proračuna JLP(R)S	Ocjena
1	Neznatne	0,5-1%	
2	Malene	1 – 5%	x
3	Umjerene	5 – 15%	
4	Značajne	15 – 25%	
5	Katastrofalne	>25%	

Prestanak rada kritične infrastrukture u vremenskom periodu duljem od 10 dana

Tu prvenstveno spada prekid opskrbe strujom i vodom u objektima kritične infrastrukture i objektima od javnog društvenog značaja. Ugroženo bi bilo oko 2.265 stanovnika, što predstavlja oko 20% ukupnog broja stanovnika. Uspostava normalnog režima opskrbe bit će duža od 10 dana.

Ocjena kategorije posljedica na društvenu stabilnost i politiku u slučaju potresa zbog prestanka rada kritične infrastrukture u vremenskom periodu duljem od 10 dana prikazana je oznakom x u sljedećoj tablici:

Tablica 2.5. – Ocjena kategorije posljedica na društvenu stabilnost i politiku u slučaju potresa zbog prestanka rada kritične infrastrukture u vremenskom periodu duljem od 10 dana

Društvena stabilnost i politika			
Prestanak rada kritične infrastrukture u vremenskom periodu duljem od 10 dana			
Kategorija	Posljedice	Kriterij – pogođen broj građana	Ocjena
1	Neznatne	< ⁶ 0,1%	
2	Malene	0,1 – 0,46%	
3	Umjerene	0,47 – 1,1%	
4	Značajne	1,12 – 3,5%	
5	Katastrofalne	3,6 ili više	x

⁶ Uzima se u obzir ako je uslijed posljedica nesreće stradala barem jedna osoba

.Zbirne posljedice na društvenu stabilnost i politiku

Zbirna ocjena kategorije posljedica na društvenu stabilnost i politiku u slučaju potresa određuje se kao srednja vrijednost pojedinih kategorija posljedica na društvenu stabilnost i politiku te je prikazana oznakom × u sljedećoj tablici:

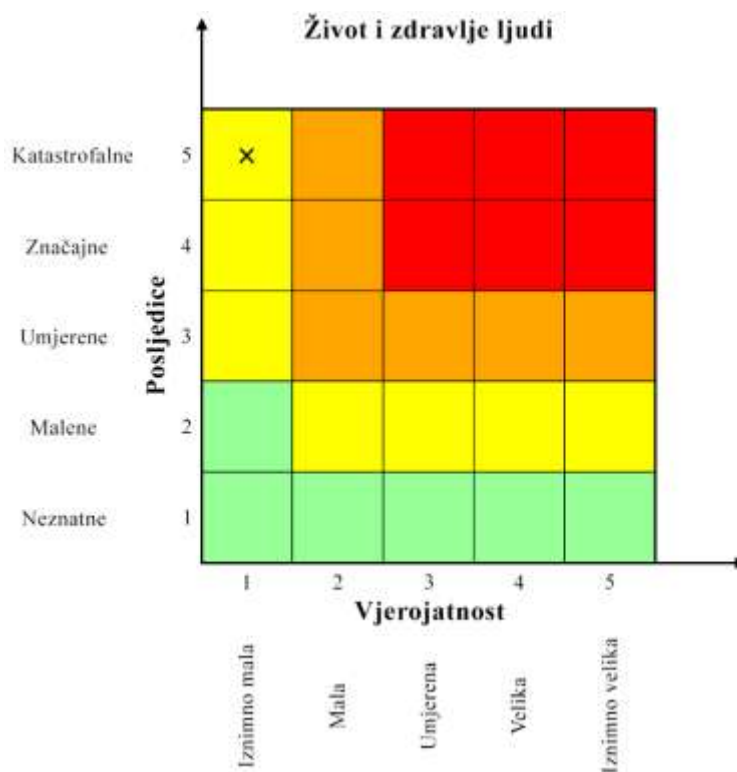
Tablica 2.6. – Ocjena kategorije posljedica na društvenu stabilnost i politiku u slučaju potresa

Društvena stabilnost i politika			
Kategorija	Posljedice	Kriterij – štete u % proračuna JLP(R)S	Ocjena
1	Neznatne	0,5-1%	
2	Malene	1 – 5%	
3	Umjerene	5 – 15%	×
4	Značajne	15 – 25%	
5	Katastrofalne	>25%	

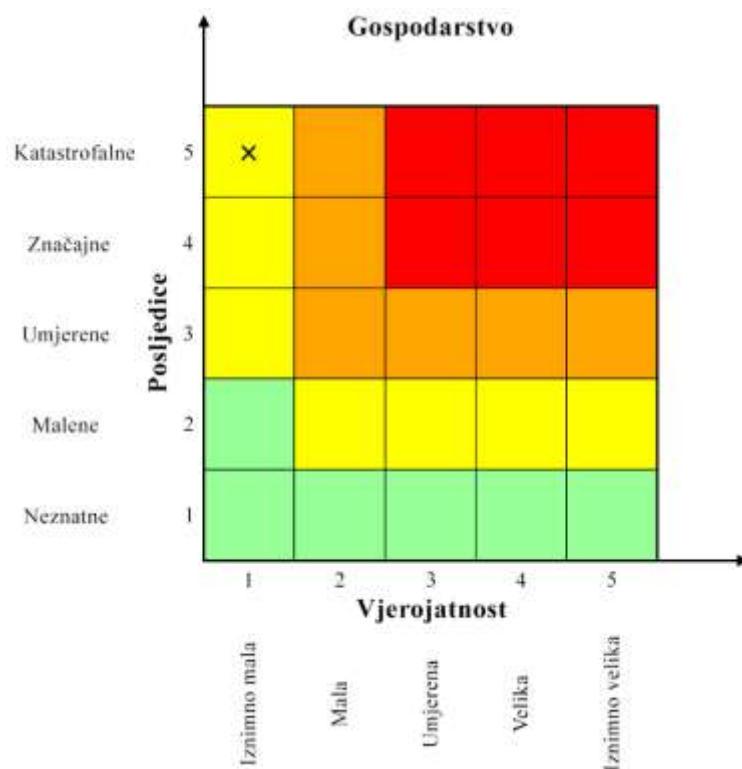
Karta prijetnji u slučaju potresa

Karta prijetnji u slučaju potresa se nalazi u prilogima ovog Plana.

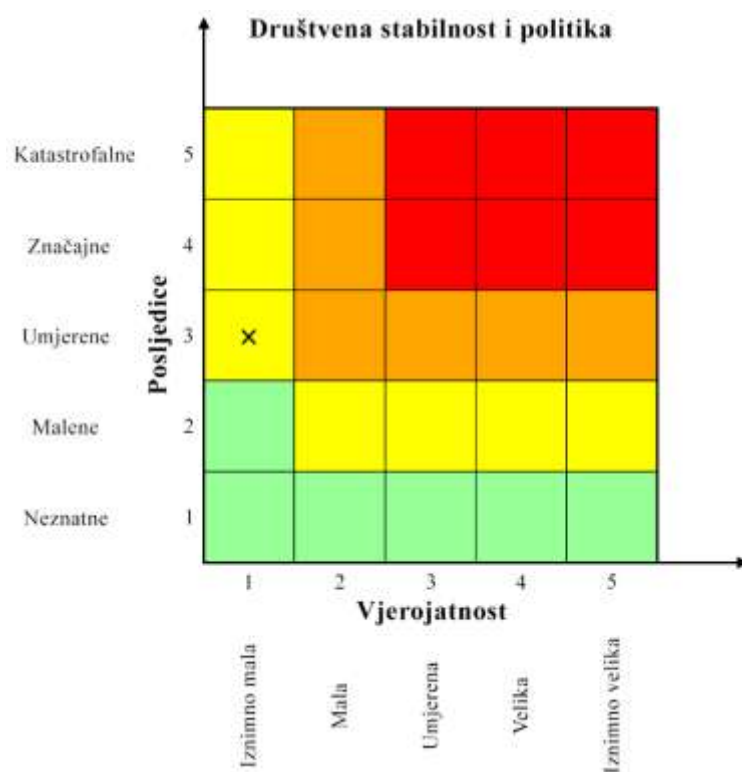
Matrice rizika u slučaju potresa



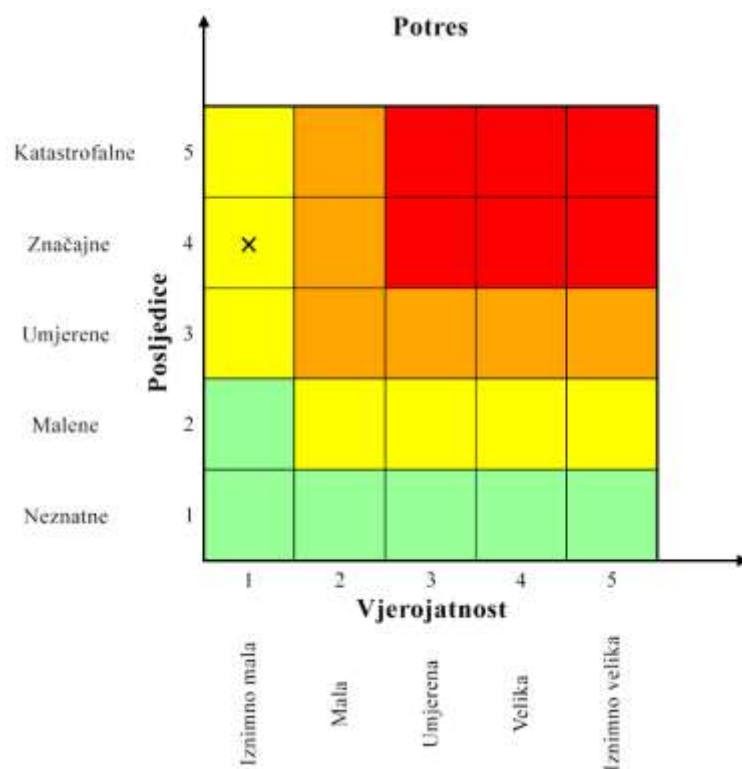
Slika 2.1. – Matrica rizika posljedica na život i zdravlje ljudi u slučaju potresa



Slika 2.2.. – Matrica rizika posljedica na gospodarstvo u slučaju potresa



Slika 2.3. – Matrica rizika posljedica na društvenu stabilnost i politiku u slučaju potresa



Slika 2.4. – Zbirna matrica rizika u slučaju potresa

Karta rizika u slučaju potresa

Karta rizika u slučaju potresa se nalazi u prilogima ovog Plana.

2.3. Popis mjera i nositelja mjera u slučaju nastajanja prirodne nepogode – potres-

2.3.1. Proglašenje prirodne nepogode

1. Odluku o proglašenju prirodne nepogode za jedinice lokalne samouprave na području županije donosi župan na prijedlog gradonačelnika²,
2. Ispunjenje uvjeta iz članka 3. stavka 4. utvrđuje gradsko povjerenstvo,
3. Šteta se izražava u novčanoj vrijednosti potrebnoj da se oštećena ili uništena imovina dovede u stanje prije njena nastanka, odnosno u vrijednosti potrebnoj da se ta dobra nabave u količini i kakvoći koju su imala neposredno prije elementarne nepogode.
4. U vrijednost štete se ubrajaju i troškovi koji su vezani za elementarnu nepogodu, tj. oni kojih ne bi bilo da nije nastupila opasnost od elementarne nepogode ili sama nepogoda (troškovi sprečavanja opasnosti, rada povjerenstva, raznih naknada).
5. Proglašenjem elementarne nepogode dodjeljuju se novčana sredstva koja su pomoć za ublažavanje i otklanjanje njenih posljedica.

2.3.1.1. Prva procjena štete – sadržaj prijave prve procjene štete

1. Svrha procjene šteta jest utvrđivanje vrste i veličine šteta u jedinicama lokalne uprave i jedinicama lokalne samouprave na sredstvima i drugim dobrima, po vremenu i uzrocima nastanka, te po vlasnicima i korisnicima dobara, kao i stradanja i gubici stanovništva.

2. Kao šteta od elementarne nepogode, za koju se može dati pomoć, smatra se izravna (direktna) šteta.
3. Šteta se procjenjuje na području na kojem se dogodila. Šteta se utvrđuje za sljedeće skupine dobara:
 - a. Građevine (prilog 3, prilog 4)
 - b. Opremu (Prilog 5)
 - c. Zemljišta (Prilog 2)
 - d. Dugogodišnje nasade (Prilog 2)
 - e. Šume (Prilog 2)
 - f. Stoku (Prilog 2)
 - g. Obrtna sredstva (Prilog 2)
 - h. Ostala sredstva i dobra (Prilog 2).

4. Nakon proglašenja prirodne nepogode²⁷ radi dodjele novčanih sredstava za djelomičnu sanaciju šteta od prirodnih nepogoda nadležna tijela²⁸ provode sljedeće radnje:

- prijavu prve procjene štete u Registar šteta,
- prijavu konačne procjene štete u Registar šteta,
- potvrdu konačne procjene štete u Registar šteta.

5. Prva procjena štete i unos podataka u Registar šteta(članak 25. stavka 2. ovoga Zakona),

6. Naknadni unos podataka o šteti u Registar šteta(članak 26. ovoga Zakona),

7. Prijava prve procjene štete iz sadržava:

- datum donošenja Odluke o proglašenju prirodne nepogode i njezin broj
- podatke o vrsti prirodne nepogode
- podatke o trajanju prirodne nepogode
- podatke o području zahvaćenom prirodnom nepogodom
- podatke o vrsti, opisu te vrijednosti oštećene imovine
- podatke o ukupnom iznosu prijavljene štete (članaka 25. i 26. ovoga Zakona),
- podatke i informacije o potrebi žurnog djelovanja i dodjeli pomoći za sanaciju i djelomično uklanjanje posljedica prirodne nepogode te ostale podatke o prijavi štete sukladno ovom Zakonu.

2.3.1.2. Konačna procjena štete

1. Konačnu procjenu štete utvrđuje gradsko povjerenstvo na temelju izvršenog uvida u nastalu štetu na temelju prijave oštećenika.
2. Prijava konačne procjene štete sadržava:
 - Odluku o proglašenju prirodne nepogode s obrazloženjem,
 - Podatke o dokumentaciji vlasništva imovine i njihovoj vrsti,
 - Podatke o vremenu i području nastanka prirodne nepogode,
 - Podatke o uzroku i opsegu štete,

- Podatke o posljedicama prirodne nepogode za javni i gospodarski život JLP(R)S,
 - Ostale statističke i vrijednosne podatke.
3. Tijekom procjene i utvrđivanja konačne procjene štete od prirodnih nepogoda posebno se utvrđuju:
 - stradanja stanovništva
 - opseg štete na imovini
 - opseg štete koja je nastala zbog prekida proizvodnje, prekida rada ili poremećaja u neproizvodnim djelatnostima ili umanjenog prinosa u poljoprivredi, šumarstvu ili ribarstvu
 - iznos troškova za ublažavanje i djelomično uklanjanje izravnih posljedica prirodnih nepogoda
 - opseg osiguranja imovine i života kod osiguravatelja
 - vlastite mogućnosti oštećenika glede uklanjanja posljedica štete.
 4. Konačni izvještaj o elementarnoj nepogodi koji ima ovaj sadržaj:
 - 4.1. Vrsta i opis elementarne nepogode, nazivi naselja i gradova/općina zahvaćenih nepogodom (osnovne karakteristike nepogode, veličina zahvaćenog područja),
 - 4.2. Podaci o posljedicama za javni i gospodarski život,
 - 4.3. Podaci o ljudskim stradanjima (poginuli, ozlijeđeni, oboljeli, raseljeni),
 - 4.4. Podaci o osiguranju imovine (podaci osiguravateljskih društava),
 - 4.5. Troškovi uklanjanja izravnih posljedica elementarne nepogode,
 - 4.6. Procjena štete zbog elementarne nepogode (prekid proizvodnje, rada, poremećaji u neproizvodnim djelatnostima - školstvo, zdravstvo, kultura, šport, socijalna skrb), Plan djelovanja u području prirodnih nepogoda
 - 4.7. Podaci o prispjeloj vanjskoj pomoći iz zemlje i inozemstva,
 - 4.8. Ocjena samopomoći na otklanjanju posljedica,
 - 4.9. Organizacija ublažavanja i uklanjanja posljedica nepogode,
 - 4.10. Podaci o prinosu stradalih poljoprivrednih kultura i dugogodišnjih nasada (trogodišnji prosjek županije po hektaru, stablu, trsu),
 - 4.11. Visina proračuna u kunama grada/općine i županije u prethodnoj godini,
 - 4.12. Odluka jedinica lokalne samouprave i uprave o sniženju ili oslobođenju od plaćanja poreza, te o ukupnom novčanom učinku te odluke,
 - 4.13. Pregled cijena koje su rabljene pri procjeni,
 - 4.14. Dokumentacija o šteti (obraci, tablice, fotodokumentacija).
 5. Način izračuna konačne procjene štete (članak 29. ovoga Zakona),
 6. Sadržaj prijave konačne procjene štete (članak 30. ovoga Zakona),
 7. Način podnošenja konačne procjene štete (članak 31. ovoga Zakona),
 8. Postupanja nadležnih ministarstava prilikom potvrde štete (članak 32. ovoga Zakona),
 9. Postupanja nadležnih tijela nakon potvrde konačne procjene štete (članak 33. ovoga Zakona),
 10. Konačna procjena - obračun štete podnosi se u roku od šezdeset dana od početka elementarne nepogode.

2.3.1.3. Žurna pomoć

1. Obrada podataka, određenje kriterija i načina dodjele sredstava pomoći za ublažavanje i djelomično uklanjanje posljedica prirodnih nepogoda,
2. Žurna pomoć dodjeljuje se u svrhu djelomične sanacije štete od prirodnih nepogoda u tekućoj kalendarskoj godini jedinicama lokalne i područne (regionalne) samouprave za pokriće troškova sanacije šteta na javnoj infrastrukturi, troškova nabave opreme za saniranje posljedica prirodne nepogode, za pokriće drugih troškova koji su usmjereni saniranju šteta od prirodne nepogode za koje ne postoje dostatni financijski izvori usmjereni na sprječavanje daljnjih šteta koje mogu ugroziti gospodarsko funkcioniranje i štetno djelovati na život i zdravlje stanovništva te onečišćenje prirodnog okoliša,

3. Žurna pomoć dodjeljuje se iz državnog proračuna, proračuna jedinica lokalne i područne (regionalne) samouprave²⁹ i proračuna Grada Zagreba.
4. Žurna pomoć u pravilu se dodjeljuje kao predujam i ne isključuje dodjelu pomoći u postupku koji je uređen ovim Zakonom.
5. Predstavničko tijelo jedinica lokalne i područne (regionalne) samouprave donose odluku o prijedlogu žurne pomoći kojom se određuje:

- vrijednost novčanih sredstava žurne pomoći
- kriteriji, način raspodjele i namjena korištenja žurne pomoći te
- drugi uvjeti i postupanja u raspodjeli žurne pomoći.

2.3.1.4. Gradsko i stručno povjerenstvo

1. Poslove u vezi s procjenom štete i dodjele sredstava pomoći za ublažavanje i djelomično uklanjanje posljedica prirodnih nepogoda obavljaju povjerenstva.
2. Predstavnička tijela županija i grada dužna su imenovati povjerenstva za procjenu štete. Odluka o imenovanju županijskih povjerenstava dostavlja se Državnom povjerenstvu, a odluka o imenovanju gradskog povjerenstva dostavlja se županijskom povjerenstvu.
3. Gradska povjerenstva obavljaju sljedeće poslove:
 - utvrđuju i provjeravaju visinu štete od prirodne nepogode za područje grada,
 - unose podatke o prvim procjenama šteta u Registar šteta,
 - unose i prosljeđuju putem Registra šteta konačne procjene šteta županijskom povjerenstvu,
 - raspoređuju dodijeljena sredstva pomoći za ublažavanje i djelomično uklanjanje posljedica prirodnih nepogoda oštećenima,
 - prate i nadziru namjensko korištenje odobrenih sredstava pomoći za djelomičnu sanaciju šteta od prirodnih nepogoda prema ovom Zakonu,
 - izrađuju izvješća o utrošku dodijeljenih sredstava žurne pomoći i sredstava pomoći za ublažavanje i djelomično uklanjanje posljedica prirodnih nepogoda i dostavljaju ih županijskom povjerenstvu putem Registra šteta, (Prilog 6, Prilog 7)
 - surađuju sa županijskim povjerenstvom u provedbi ovoga Zakona,
 - donose plan djelovanja u području prirodnih nepogoda iz svoje nadležnosti,
 - obavljaju druge poslove i aktivnosti iz svojeg djelokruga u suradnji sa županijskim povjerenstvima.
1. Županijsko povjerenstvo imenuje potreban broj stručnih povjerenstava grada za procjenu štete na imovini fizičkih osoba odmah nakon proglašenja elementarne nepogode. Županijsko povjerenstvo imenuje stručno povjerenstvo za procjenu štete na imovini pravne osobe na temelju prijedloga pravne osobe. Stručna povjerenstva imenuju se ovisno o vrsti elementarne nepogode i potrebi stručnjaka određene stručnosti.
2. Kada gradsko povjerenstvo nije u mogućnosti, zbog nedostatka specifičnih stručnih znanja, procijeniti štetu od prirodnih nepogoda, može zatražiti od županijskog povjerenstva imenovanje stručnog povjerenstva na području u kojem je proglašena prirodna nepogoda.
3. Stručna povjerenstva pružaju stručnu pomoć gradu u roku u kojem su imenovana i surađuju s gradskim povjerenstvom i županijskim povjerenstvom grada za koje obavljaju poslove.

Nositelji mjera (Operativne snage sustava civilne zaštite iz čl. 20 Zakona o sustavu civilne zaštite NN 82/15, 118/18) u slučaju nastajanja prirodnih nepogoda postupaju sukladno Planu djelovanju civilne zaštite.

2.4. Procjene osiguranja opreme i drugih sredstava za zaštitu i sprečavanje imovine, gospodarskih funkcija i stradanja stanovništva

<i>Snage za zaštitu i spašavanje</i>	<i>Zadaca i sredstva</i>
Stožer CZ (prilog 8)	Planira, organizira, zapovijeda, usklađuje i nadzire provođenje zadaća civilne zaštite.
Dobrovoljno vatrogasno društvo (prilog 9)	- izbacivanje vode koja se zadržala u kućama i podrumima -ispomoć oko ojačavanja zaštitne infrastrukture -izvlačenje sa poplavljenog područja bolesnih, starih i nemoćnih.
Pravne osobe od interesa za zaštitu i spašavanje u oblasti graditeljstva (prilog 10)	Osiguravaju ljudstvo i tehniku i radne na saniranju posljedica poplava po zahtjevu Stožera.
Gotove operativne snage, komunalno poduzeće (prilog 10)	Osiguravaju ljudstvo i tehniku i radne na saniranju posljedica poplava po zahtjevu Stožera.
Gotove operativne snage, zdravstvene ustanove (prilog 10)	Osigurava pružanje prve pomoći, sanitetski prijevoz i zdravstveno zbrinjavanje teže povrijeđenih osoba.
Vlasnici kritične infrastrukture, Distributer električne energije (prilog 10)	Sanira posljedice poplava na svojim postrojenjima i osigurava redovitu isporuku električne energije.
Postrojba CZ opće namjene(prilog 11)	Aktivira se kao dodatna snaga gotovim snagama civilne zaštite
Povjerenici civilne zaštite (prilog 12)	Poduzimaju mjere kod zbrinjavanja, evakuacije i sklanjanja stanovništva

2.5. Druge mjere koje uključuju suradnju s nadležnim tijelima JLP i drugim tijelima

NEPREKINUTO FUNKCIONIRANJE ADMINISTRACIJE:

1. Posebno važan element, neposredno nakon potresa, je neprekinuto funkcioniranje administracije da se spriječi ulijevanje nesigurnosti, straha, narušavanja javnog reda i mira posebice ako dođe do izražaja nespremnost odgovornih institucija za ponašanje poslije potresa (prihvatni centri, kapaciteti bolnica, opskrbi hrane i vode itd.).
2. Posebno su važni sustavi informiranja (državne i javne televizije) koji ne smiju biti prekinuti.

PRIKUPLJANJE BAZE PODATAKA:

1. Procjene su vrlo grube s obzirom na nedostatak pouzdanih parametara, sadržavaju subjektivne elemente ali i brojna specifična ograničenja kao što su: - ne postoje sistematizirane baze podataka o tipologiji gradnje, - veliki broj nezakonito izvedenih građevina (bez valjane dokumentacije) koje uključuju i nepovoljne intervencije (npr. rušenje nosivih zidova za izloge) u nosivu konstrukciju odnosno promjenu bitnih zahtjeva za građevinu, - nesigurnost u procjeni ranjivosti pojedinih građevina zbog razlike u znanju o starim građevinama u odnosu na građevine projektirane sukladno suvremenim propisima, - ne postoje podaci o izvedbi građevina, korištenim materijalima, mogućim pogreškama u gradnji, naknadnim sanacijama - ne postoje podaci o djelovanju potresa na građevine (kvartove) kroz povijest i eventualnim posljedicama - građevine su obično projektirane na vijek trajanja od 50 godina što je premašeno (degradacija materijala) kod većeg dijela postojećeg stambenog fonda

NAPREDNIJA TEHNOLOGIJA:

1. Unatoč suvremenim uvjetima i uz naprednu tehnologiju predviđanje potresa koje bi omogućilo pravovremeno reagiranje i evakuiranje ugroženih građana nije moguće. Razvijene države u seizmički aktivnim područjima ipak ne odustaju od pokušaja kratkoročnog upozoravanja na pojavu potresa s namjerom ostvarivanja barem minimalne vremenske prednosti u slučaju katastrofalnog događaja.
2. Posebnim senzorima moguće je zabilježiti dolazak valova, identificirati položaj žarišta i odrediti očekivanu jačinu potresa.
3. Djelovanje se temelji na suradnji posebno sa znanstvenim sektorom i ključnim tijelima koje se bave okolišem (uz okolišno monitoriranje, razvoj alata za procjenu rizika, uključenje ključnih dionika, edukacija i trening, tj. jačanje kapaciteta za odgovor) osnova su pravilnog djelovanja sukladno ciklusu upravljanja rizicima

EKSTREMNE TEMPERATURE

3. Prirodna nepogoda – EKSTREMNE TEMPERATURE –

3.1. EKSTREMNE TEMPERATURE

Sukladno Procjeni rizika od katastrofa za Republiku Hrvatsku prag pojave toplinskog vala je prekoračenje temperature od 30°C. Takve temperature su primjerene kasnom proljetnom i ljetnom periodu od 15. svibnja do 15. rujna. Toplinski val je prijetnja koja može izazvati ozbiljne zdravstvene probleme kod ljudi, a može uzrokovati i smrtne posljedice.

Toplinski val je prirodna pojava uzrokovana klimatskim promjenama, nastaje naglo bez prethodnih najava, neočekivano za Grad koji ima umjerenu kontinentalnu klimu. Toplina može biti okidač za uzrok mnogih zdravstvenih stanja i izazvati umor, srčani udar ili konfuziju, inzult te pogoršati postojeće stanje kod kroničnih bolesnika.

Iznenadni porast temperature zraka često je praćen i visokim postotkom vlage u zraku. Dakle izrazito toplo vrijeme u dugotrajnijem razdoblju mjereno u odnosu na uobičajeni vremenski obrazac određenog područja u promatranom godišnjem dobu dovodi do najviših rizika nastanka posljedica uzrokovanih toplinskim valom.

Pri tome postoje rizične skupine osoba koje su podložne stradavanju pri toplinskom valu, kao i voće i povrće čiji su plodovi također izloženi negativnom djelovanju toplinskog vala. Zbog tog toplinski val ima utjecaj na sljedeće kategorije društvenih vrijednosti:

- život i zdravlje,
- gospodarstvo,
- kritičnu infrastrukturu.

Kao osnovni kriterij za pojavu opasnosti od toplinskog vala je "heat cut point" kritična temperatura koja je određena za sve mjerne postaje na nivou Republike Hrvatske prema raspoloživim podacima. Određeni su kriteriji temperature zraka za pojavu toplinskog vala. Toplinski val nastaje pri kritičnoj temperaturi od 30°C. Pri temperaturi od 33,7°C smrtnost stanovništva poraste za 5% te se to smatra umjerenim rizikom (žuto). Pri temperaturi od 35,1°C porast smrtnosti je 7,5% te se to rangira kao visoki rizik (narančasto) i ekstremni rizik se proglašava pri temperaturi 37,1°C kada smrtnosti poraste za 10% (crveno). Porast temperature za porast smrtnosti određen je pomoću regresije između temperature i smrtnosti.

Ekstremno visoke temperature imaju vrlo negativne učinke:

- na život i zdravlje ljudi jer prijetje pojavom toplinskog šoka koji može kod ranjivih skupina izazvati i smrtne posljedice. Onemogućavaju hlađenje tijela što uzrokuje pregrijavanje do pojave opasnih temperatura za vitalne organe. Moguća je također i pojava sunčanice u slučaju izloženosti glave sunčanim zrakama.
- na gospodarstvo jer smanjuje učinke radnika, koji se moraju češće odmarati i ne mogu podnijeti fizičke napore. Razdoblje od 10 do 16 sati je vrlo nepovoljno za rad i mogući su gubici u bavljenju djelatnošću. Toplinski val neposredno oštećuje zelenu masu i plodove biljaka te izrazito nepovoljno (kao i kod ljudi) djeluje na životinje, koje slabije napreduju, obolijevaju i ne daju očekivane proizvodne efekte.
- na društvenu stabilnost i politiku, jer se tijekom pojave ekstremnih temperatura preopterećuju sustavi opskrbe električnom energijom i vodom.

Tablica 3.1. – Prikaz graničnih temperatura za proglašenje prijetnje toplinskim valom

Temperatura	30°	33,7 °	35,1 °	37,1 °
	Kritična temperatura	Umjerena opasnost	Velika opasnost	Vrlo velika opasnost
Porast smrtnosti		5%	7,5%	10%

Tablica 3.2. – Vjerojatnost pojave ekstremnih temperatura

Kategorija	Kvalitativna	Vjerojatnost/frekvencija		Ocjena
		Vjerojatnost	Frekvencija	
1	Iznimno mala	<1%	1 događaj u 100 godina i rjeđe	
2	Mala	1 – 5%	1 događaj u 20 do 100 godina	
3	Umjerena	5 – 50%	1 događaj u 2 do 20 godina	
4	Velika	51 – 98%	1 događaj u 1 do 2 godina	
5	Iznimno velika	>98%	1 događaj godišnje ili češće	×

3.2. Zbirna ocjena posljedica

Tablica 3.3. – Ocjena kategorije posljedica na život i zdravlje ljudi u slučaju ekstremnih temperatura

Život i zdravlje ljudi			
Kategorija	Posljedice	Kriterij % osoba JLP(R)S	Ocjena
1	Neznatne	* ⁷ <0,001	
2	Malene	0,001 – 0,0046	
3	Umjerene	0,0047 – 0,011	
4	Značajne	0,012 – 0,035	
5	Katastrofalne	0,036 ili više	×

Posljedice na gospodarstvo

Neposredni gubici gospodarstva odnose se na dane liječenja i dane bolovanja. Uz navedeno ubrajaju se i gubici u poljoprivredi te gubici zbog smanjenog privređivanja ostalih zaposlenih osoba.

Gubici zbog bolovanja su oko 195 radnih dana odnosno oko 60.368,71 HRK, a gubici zbog liječenja su 98 radnih dana odnosno oko 278.399,40 HRK. Ukupni gubici zbog smanjivanja privredne aktivnosti procjenjuju se na oko 5% planiranog proračunskog prihoda Grada.

Ocjena kategorije posljedica na gospodarstvo u slučaju ekstremnih temperatura prikazana je oznakom × u sljedećoj tablici:

⁷ Uzima se u obzir ako je uslijed posljedica nesreće stradala bar jedna osoba.

Tablica 3.4. – Ocjena kategorije posljedica na gospodarstvo u slučaju ekstremnih temperatura

Gospodarstvo			
Kategorija	Posljedice	Kriterij – štete u % proračuna JLP(R)S	Ocjena
1	Neznatne	<1%	
2	Malene	1 – 5%	
3	Umjerene	5 – 15%	×
4	Značajne	15 – 25%	
5	Katastrofalne	>25%	

Posljedice na društvenu stabilnost i politiku

Objekti kritične infrastrukture i objekti od javnog društvenog značaja neće pretrpjeti nikakva oštećenja izazvana pojavom toplinskog vala. Moguće su male poteškoće u osiguranju normalnog funkcioniranja kritične infrastrukture zbog izostanka s posla nekih radnika kojima je odobreno bolovanje, ali ne na nivou prestanka rada neke od kritičnih infrastrukture, odnosno institucija od javnog društvenog značaja. Moguća veća opterećenja elektroinstalacija i potrošnje vode neće dovesti do obustave isporuke električne energije ili vode, već će se uputiti zamolba stanovništvu na potrebu štednje. Provest će se proglaš nadležnih službi da se izbjegava izlaganje toplinskom valu u razdoblju visokih temperatura što će dovesti do smanjenja bolovanja.

Društvena stabilnost i politika neće biti neposredno ugrožena stoga se ne razrađuje utjecaj na ovu kategoriju društvenih vrijednosti. U Registru prijetnji posljedice se označavaju ocjenom jedan.

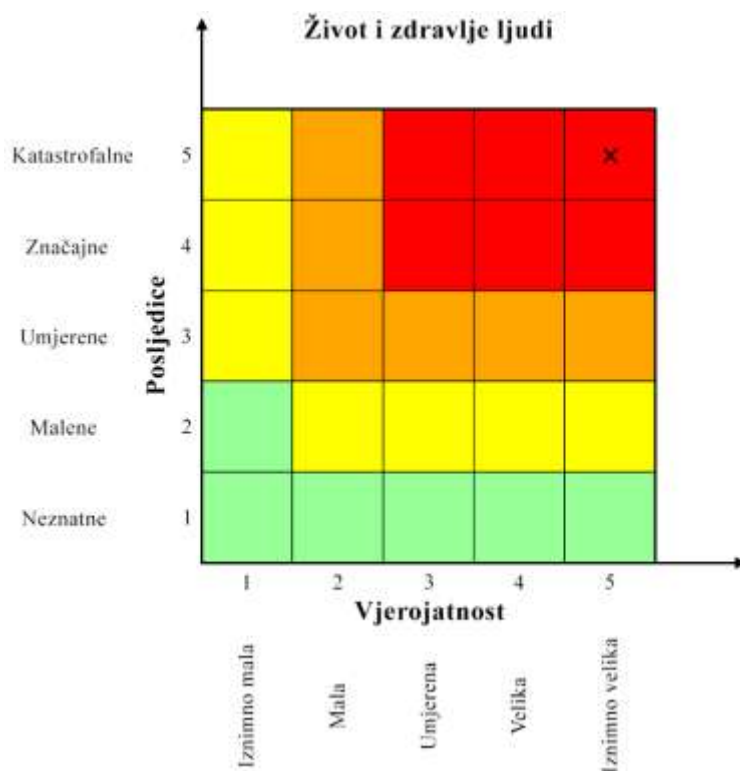
Podatci, izvori i metode izračuna kod razrade kategorije šteta u slučaju ekstremnih temperatura

Obzirom da se pojava toplinskog vala očekuje svake godine, a nisu posebno vođeni podatci o posljedicama iste za područje Grada niti Požeško-slavonsku županiju uzeti su podatci na državnoj razini. Izabrana je metoda procjene stručnjaka iz područja civilne zaštite.

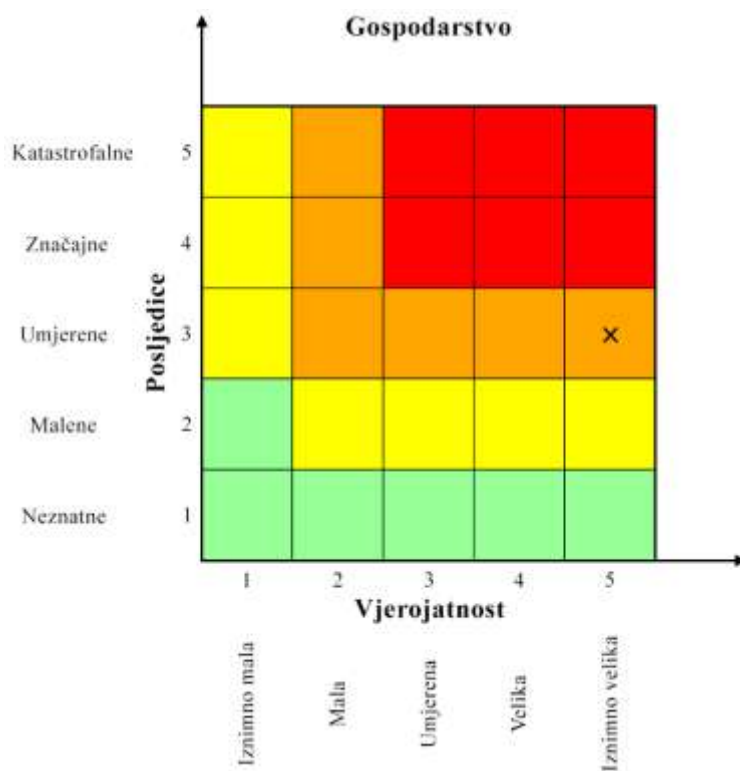
Karta prijetnji u slučaju ekstremnih temperatura

Karta prijetnji u slučaju ekstremnih temperatura se nalazi u prilogima ovog Plana.

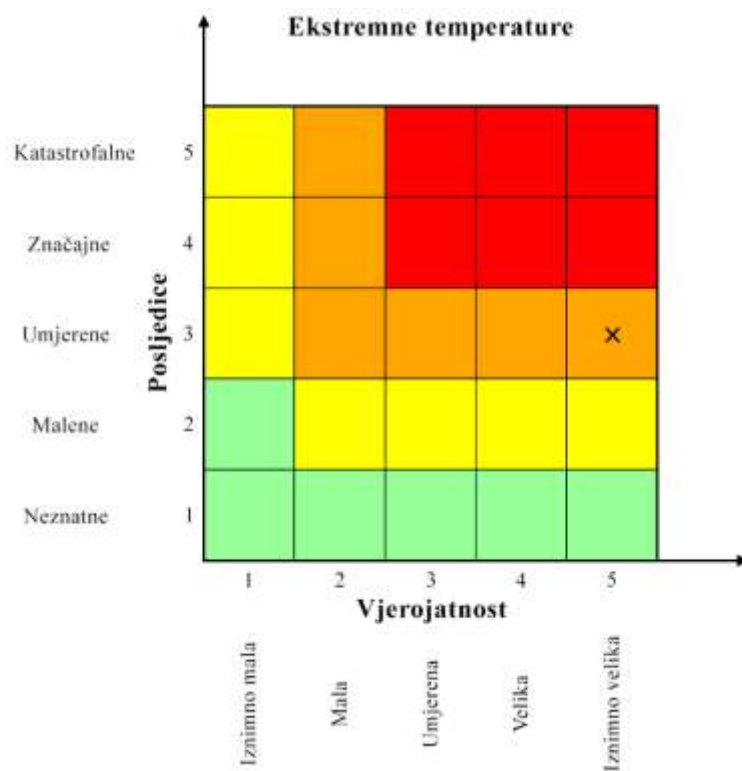
Matrice rizika u slučaju ekstremnih temperatura



Slika 3.1. – Matrica rizika posljedica na život i zdravlje ljudi u slučaju ekstremnih temperatura



Slika 3.2. – Matrica rizika posljedica na gospodarstvo u slučaju ekstremnih temperatura



Slika 3.3. – Zbirna matrica rizika u slučaju ekstremnih temperatura

Karta rizika u slučaju ekstremnih temperatura

Karta rizika u slučaju ekstremnih temperatura se nalazi u prilogima ovog Plana..

3.3. Popis mjera i nositelja mjera u slučaju nastajanja prirodne nepogode – ekstremne temperature-

3.3.1. Proglašenje prirodne nepogode

1. Odluku o proglašenju prirodne nepogode za jedinice lokalne samouprave na području županije donosi župan na prijedlog gradonačelnika²⁶,
2. Ispunjenje uvjeta iz članka 3. stavka 4. utvrđuje gradsko povjerenstvo,
3. Šteta se izražava u novčanoj vrijednosti potrebnoj da se oštećena ili uništena imovina dovede u stanje prije njena nastanka, odnosno u vrijednosti potrebnoj da se ta dobra nabave u količini i kakvoći koju su imala neposredno prije elementarne nepogode.
4. U vrijednost štete se ubrajaju i troškovi koji su vezani za elementarnu nepogodu, tj. oni kojih ne bi bilo da nije nastupila opasnost od elementarne nepogode ili sama nepogoda (troškovi sprečavanja opasnosti, rada povjerenstva, raznih naknada).
5. Proglašenjem elementarne nepogode dodjeljuju se novčana sredstva koja su pomoć za ublažavanje i otklanjanje njenih posljedica.

3.3.1.1. Prva procjena štete – sadržaj prijave prve procjene štete

1. Svrha procjene šteta jest utvrđivanje vrste i veličine šteta u jedinicama lokalne uprave i jedinicama lokalne samouprave na sredstvima i drugim dobrima, po vremenu i uzrocima nastanka, te po vlasnicima i korisnicima dobara, kao i stradanja i gubici stanovništva.
2. Kao šteta od elementarne nepogode, za koju se može dati pomoć, smatra se izravna (direktna) šteta.
3. Šteta se procjenjuje na području na kojem se dogodila. Šteta se utvrđuje za sljedeće skupine dobara:
 - a. Građevine (prilog 3, prilog 4)
 - b. Opremu (Prilog 5)
 - c. Zemljišta (Prilog 2)
 - d. Dugogodišnje nasade (Prilog 2)
 - e. Šume (Prilog 2)
 - f. Stoku (Prilog 2)
 - g. Obrtna sredstva (Prilog 2)
 - h. Ostala sredstva i dobra (Prilog 2).

4. Nakon proglašenja prirodne nepogode²⁷ radi dodjele novčanih sredstava za djelomičnu sanaciju šteta od prirodnih nepogoda nadležna tijela²⁸ provode sljedeće radnje:

- prijavu prve procjene štete u Registar šteta,
- prijavu konačne procjene štete u Registar šteta,
- potvrdu konačne procjene štete u Registar šteta.

5. Prva procjena štete i unos podataka u Registar šteta(članak 25. stavka 2. ovoga Zakona),

6. Naknadni unos podataka o šteti u Registar šteta(članak 26. ovoga Zakona),

7. Prijava prve procjene štete iz sadržava:

- datum donošenja Odluke o proglašenju prirodne nepogode i njezin broj
- podatke o vrsti prirodne nepogode
- podatke o trajanju prirodne nepogode
- podatke o području zahvaćenom prirodnom nepogodom
- podatke o vrsti, opisu te vrijednosti oštećene imovine
- podatke o ukupnom iznosu prijavljene štete (članaka 25. i 26. ovoga Zakona),
- podatke i informacije o potrebi žurnog djelovanja i dodjeli pomoći za sanaciju i djelomično uklanjanje posljedica prirodne nepogode te ostale podatke o prijavi štete sukladno ovom Zakonu.

3.3.1.2. Konačna procjena štete

1. Konačnu procjenu štete utvrđuje gradsko povjerenstvo na temelju izvršenog uvida u nastalu štetu na temelju prijave oštećenika.
2. Prijava konačne procjene štete sadržava:
 - Odluku o proglašenju prirodne nepogode s obrazloženjem,
 - Podatke o dokumentaciji vlasništva imovine i njihovoj vrsti,
 - Podatke o vremenu i području nastanka prirodne nepogode,
 - Podatke o uzroku i opsegu štete,
 - Podatke o posljedicama prirodne nepogode za javni i gospodarski život JLP(R)S,
 - Ostale statističke i vrijednosne podatke.
3. Tijekom procjene i utvrđivanja konačne procjene štete od prirodnih nepogoda posebno se utvrđuju:
 - stradanja stanovništva
 - opseg štete na imovini
 - opseg štete koja je nastala zbog prekida proizvodnje, prekida rada ili poremećaja u neproizvodnim djelatnostima ili umanjenog prinosa u poljoprivredi, šumarstvu ili ribarstvu
 - iznos troškova za ublažavanje i djelomično uklanjanje izravnih posljedica prirodnih nepogoda
 - opseg osiguranja imovine i života kod osiguravatelja
 - vlastite mogućnosti oštećenika glede uklanjanja posljedica štete.
4. Konačni izvještaj o elementarnoj nepogodi koji ima ovaj sadržaj:
 - 4.1. Vrsta i opis elementarne nepogode, nazivi naselja i gradova/općina zahvaćenih nepogodom (osnovne karakteristike nepogode, veličina zahvaćenog područja),
 - 4.2. Podaci o posljedicama za javni i gospodarski život,
 - 4.3. Podaci o ljudskim stradanjima (poginuli, ozlijeđeni, oboljeli, raseljeni),
 - 4.4. Podaci o osiguranju imovine (podaci osiguravateljskih društava),
 - 4.5. Troškovi uklanjanja izravnih posljedica elementarne nepogode,
 - 4.6. Procjena štete zbog elementarne nepogode (prekid proizvodnje, rada, poremećaji u neproizvodnim djelatnostima - školstvo, zdravstvo, kultura, šport, socijalna skrb), Plan djelovanja u području prirodnih nepogoda
 - 4.7. Podaci o prispjeloj vanjskoj pomoći iz zemlje i inozemstva,
 - 4.8. Ocjena samopomoći na otklanjanju posljedica,
 - 4.9. Organizacija ublažavanja i uklanjanja posljedica nepogode,
 - 4.10. Podaci o prinosu stradalih poljoprivrednih kultura i dugogodišnjih nasada (trogodišnji prosjek županije po hektaru, stablu, trsu),
 - 4.11. Visina proračuna u kunama grada/općine i županije u prethodnoj godini,
 - 4.12. Odluka jedinica lokalne samouprave i uprave o sniženju ili oslobođenju od plaćanja poreza, te o ukupnom novčanom učinku te odluke,
 - 4.13. Pregled cijena koje su rabljene pri procjeni,

- 4.14. Dokumentacija o šteti (obrasci, tablice, fotodokumentacija).
5. Način izračuna konačne procjene štete (članak 29. ovoga Zakona),
6. Sadržaj prijave konačne procjene štete (članak 30. ovoga Zakona),
7. Način podnošenja konačne procjene štete (članak 31. ovoga Zakona),
8. Postupanja nadležnih ministarstava prilikom potvrde štete (članak 32. ovoga Zakona),
9. Postupanja nadležnih tijela nakon potvrde konačne procjene štete (članak 33. ovoga Zakona),
10. Konačna procjena - obračun štete podnosi se u roku od šezdeset dana od početka elementarne nepogode.

3.3.1.3. Žurna pomoć

1. Obrada podataka, određenje kriterija i načina dodjele sredstava pomoći za ublažavanje i djelomično uklanjanje posljedica prirodnih nepogoda,
2. Žurna pomoć dodjeljuje se u svrhu djelomične sanacije štete od prirodnih nepogoda u tekućoj kalendarskoj godini jedinicama lokalne i područne (regionalne) samouprave za pokriće troškova sanacije šteta na javnoj infrastrukturi, troškova nabave opreme za saniranje posljedica prirodne nepogode, za pokriće drugih troškova koji su usmjereni saniranju šteta od prirodne nepogode za koje ne postoje dostatni financijski izvori usmjereni na sprječavanje daljnjih šteta koje mogu ugroziti gospodarsko funkcioniranje i štetno djelovati na život i zdravlje stanovništva te onečišćenje prirodnog okoliša,
3. Žurna pomoć dodjeljuje se iz državnog proračuna, proračuna jedinica lokalne i područne (regionalne) samouprave²⁹ i proračuna Grada Zagreba.
4. Žurna pomoć u pravilu se dodjeljuje kao predujam i ne isključuje dodjelu pomoći u postupku koji je uređen ovim Zakonom.
5. Predstavničko tijelo jedinica lokalne i područne (regionalne) samouprave donose odluku o prijedlogu žurne pomoći kojom se određuje:
 - vrijednost novčanih sredstava žurne pomoći
 - kriteriji, način raspodjele i namjena korištenja žurne pomoći te
 - drugi uvjeti i postupanja u raspodjeli žurne pomoći.

3.3.1.4. Gradsko i stručno povjerenstvo

1. Poslove u vezi s procjenom štete i dodjele sredstava pomoći za ublažavanje i djelomično uklanjanje posljedica prirodnih nepogoda obavljaju povjerenstva.
2. Predstavnička tijela županija i grada dužna su imenovati povjerenstva za procjenu štete. Odluka o imenovanju županijskih povjerenstava dostavlja se Državnom povjerenstvu, a odluka o imenovanju gradskog povjerenstva dostavlja se županijskom povjerenstvu.
3. Gradska povjerenstva obavljaju sljedeće poslove:
 - utvrđuju i provjeravaju visinu štete od prirodne nepogode za područje grada,
 - unose podatke o prvim procjenama šteta u Registar šteta,
 - unose i proslijeđuju putem Registra šteta konačne procjene šteta županijskom povjerenstvu,
 - raspoređuju dodijeljena sredstva pomoći za ublažavanje i djelomično uklanjanje posljedica prirodnih nepogoda oštećenima,

- prate i nadziru namjensko korištenje odobrenih sredstava pomoći za djelomičnu sanaciju šteta od prirodnih nepogoda prema ovom Zakonu,
 - izrađuju izvješća o utrošku dodijeljenih sredstava žurne pomoći i sredstava pomoći za ublažavanje i djelomično uklanjanje posljedica prirodnih nepogoda i dostavljaju ih županijskom povjerenstvu putem Registra šteta, (Prilog 6, Prilog 7)
 - surađuju sa županijskim povjerenstvom u provedbi ovoga Zakona,
 - donose plan djelovanja u području prirodnih nepogoda iz svoje nadležnosti,
 - obavljaju druge poslove i aktivnosti iz svojeg djelokruga u suradnji sa županijskim povjerenstvima.
4. Županijsko povjerenstvo imenuje potreban broj stručnih povjerenstava grada za procjenu štete na imovini fizičkih osoba odmah nakon proglašenja elementarne nepogode. Županijsko povjerenstvo imenuje stručno povjerenstvo za procjenu štete na imovini pravne osobe na temelju prijedloga pravne osobe. Stručna povjerenstva imenuju se ovisno o vrsti elementarne nepogode i potrebi stručnjaka određene stručnosti.
5. Kada gradsko povjerenstvo nije u mogućnosti, zbog nedostatka specifičnih stručnih znanja, procijeniti štetu od prirodnih nepogoda, može zatražiti od županijskog povjerenstva imenovanje stručnog povjerenstva na području u kojem je proglašena prirodna nepogoda.
6. Stručna povjerenstva pružaju stručnu pomoć gradu u roku u kojem su imenovana i surađuju s gradskim povjerenstvom i županijskim povjerenstvom grada za koje obavljaju poslove.

Nositelji mjera (Operativne snage sustava civilne zaštite iz čl. 20 Zakona o sustavu civilne zaštite NN 82/15, 118/18) u slučaju nastajanja prirodnih nepogoda postupaju sukladno Planu djelovanja civilne zaštite.

3.4. Procjene osiguranja opreme i drugih sredstava za zaštitu i sprečavanje imovine, gospodarskih funkcija i stradavanja stanovništva

<i>Snage za zaštitu i spašavanje</i>	<i>Zadaca i sredstva</i>
Stožer CZ (prilog 8)	Planira, organizira, zapovijeda, usklađuje i nadzire provođenje zadaća civilne zaštite.
Dobrovoljno vatrogasno društvo (prilog 9)	- izbacivanje vode koja se zadržala u kućama i podrumima -ispomoć oko ojačavanja zaštitne infrastrukture -izvlačenje sa poplavljenog područja bolesnih, starih i nemoćnih.
Pravne osobe od interesa za zaštitu i spašavanje u oblasti graditeljstva (prilog 10)	Osiguravaju ljudstvo i tehniku i radne na saniranju posljedica poplava po zahtjevu Stožera.
Gotove operativne snage, komunalno poduzeće (prilog 10)	Osiguravaju ljudstvo i tehniku i radne na saniranju posljedica poplava po zahtjevu Stožera.
Gotove operativne snage, zdravstvene ustanove (prilog 10)	Osigurava pružanje prve pomoći, sanitetski prijevoz i zdravstveno zbrinjavanje teže povrijeđenih osoba.
Vlasnici kritične infrastrukture, Distributer električne energije (prilog 10)	Sanira posljedice poplava na svojim postrojenjima i osigurava redovitu isporuku električne energije.
Postrojba CZ opće namjene(prilog 11)	Aktivira se kao dodatna snaga gotovim snagama civilne zaštite
Povjerenici civilne zaštite (prilog	Poduzimaju mjere kod zbrinjavanja, evakuacije i sklanjanja

3.5. Druge mjere koje uključuju suradnju s nadležnim tijelima JLP i drugim tijelima

Kako bi se građani što bolje zaštitili uveden je sustav upozoravanja na opasnost od vrućine koji se provodi u razdoblju od 15. svibnja do 15. rujna. Temeljem prognoze temperature zraka za tekući dan i sljedeća četiri dana, Državni hidrometeorološki zavod objavljuje upozorenja na opasnost od vrućine na sljedeće četiri razine:

- a) Nema opasnosti,
- b) Umjerena opasnost,
- c) Velika opasnost,
- d) Vrlo velika opasnost

Pravovremene preventivne mjere mogu smanjiti broj umrlih odnosno oboljelih od toplotnog udara, te su zbog toga veoma bitne preporuke za zaštitu od velikih vrućina.

Neke od preporuka za zaštitu od velikih vrućina su: rashlađenje privatnih i poslovnih prostorija, sklanjanje od vrućine, unos dovoljne količine tekućine i dr. Hrvatski zavod za javno zdravstvo (HZJZ) prati povećanje pobola i smrtnosti vezano uz povišene temperature prikupljajući tjedna izvješća o pobolu i smrtnosti iz Zavoda za javno zdravstvo Požeško-slavonske županije.

Stupnjevi rizika od toplinskih valova za maksimalnu i minimalnu temperaturu zraka te za biometeorološki indeks se izračunavaju za fiziološku ekvivalentnu temperaturu. Kritična temperatura (heat cut point) je temperatura iznad koje se pojavljuje povećana smrtnost, umjerena opasnost – smrtnost 5% viša od prosječne, velika opasnost – smrtnost 7,5% viša od prosječne i vrlo velika (ekstremna) opasnost – smrtnost 10% viša od prosječne.

Ministarstvo zdravlja Republike Hrvatske za razdoblje od svibnja do rujna propisuje provođenje preventivnih mjera u skladu s Protokolom o postupanju i preporukama za zaštitu od vrućine, kako bi se pravovremeno i učinkovito djelovalo na očuvanje zdravlja i spriječile moguće posljedice visokih temperatura na zdravlje populacije.

Uočen trend povećanja zdravstvenih rizika kao i povećanja stope smrtnosti tijekom ljetnih toplinskih valova, navodi na nužnost provedbe preventivnih mjera kako bi se ublažile moguće negativne posljedice po zdravlje, te smanjio broj umrlih zbog vrućina.

PADALINE

(KIŠA)

4. Prirodna nepogoda – PADALINE (KIŠA)

4.1. Padaline (kiša)

Pri iznimnim intenzitetima padalina u brdskim predjelima nastaju snažne bujice koje na svojem putu oštećuju prometnu infrastrukturu i poplavljuju okolne objekte, a u nizinskim dijelovima zbog smanjene propusne moći svojih korita izazivaju poplave i nanose erodirani materijal (zemlja, granje, predmete) iz brdskih dijelova.

Pri dugotrajnim iznimnim padalinama dolazi do prezasićenosti zemlje vodom, pa ako su i melioracijski kanali puni vode nastaju zaobalne poplave. Potonje se multiplicira i usporom matičnih kanala odnosno vodotoka kada može doći i do povratne vode u niže dijelove melioracijskog područja.

Tablica 4.1. – Vjerojatnost pojave kiše

Kategorija	Kvalitativna	Vjerojatnost/frekvencija		Ocjena
		Vjerojatnost	Frekvencija	
1	Iznimno mala	<1%	1 događaj u 100 godina i rjeđe	
2	Mala	1 – 5%	1 događaj u 20 do 100 godina	
3	Umjerena	5 – 50%	1 događaj u 2 do 20 godina	
4	Velika	51 – 98%	1 događaj u 1 do 2 godina	x
5	Iznimno velika	>98%	1 događaj godišnje ili češće	

Tablica 4.2. – Prikaz ugrožavanja od bujične poplave vodotoka Gojnica na području Grada

Dionica obrane broj	VODOTOK Obala Naziv dionice Stacionaža Dužina Ukupna dužina	OBJEKTI NA KOJIMA SE PROVODE MJERE OBRANE OD POPLAVA		PODRUČJE UGROŽENO POPLAVOM Županija, Općine, naselja i objekti	Mjerodavni vodomjeri i kriteriji za proglašenje mjera obrane od poplava V - vodomjer, km, (aps.kota „0“) P - Pripremno stanje R - Redovna obrana I - Izvanredna obrana IS - Izvanredno stanje M - Najviši zabilježeni vodostaj
		Nasipi Naziv nasipa Naziv dionice Stacionaža po vodotoku Stacionaža po nasipu Ukupna dužina nasipa	OBJEKTI NA DIONICI		
1	2	3	4	5	6
BRANJENO PODRUČJE 3 MALI SLIV ORLJAVA-LONDŽA					
D.3. 6.	Gnojnica, l.o.; lijeva obala uz kazetu 4 (Usporni nasip do ceste Frkljevcu - Zagrade); pkm 0+000 - 6+145 (6,145 km)	Lijevi nasip uz Gnojnicu; pkm 0+000-6+145 Stac. po vodotoku: pkm 0+164 -0+748 Stac. po nasipu: km 5+824 - 6+400 (ukupno 0,576 km nasipa)	pkm 1+095, pkm 2+590, most, pkm 1+400, pkm 1+535, prag, pkm 1+680, pkm 1+730, prag, pkm 1+935, pkm 4+180, prag, pkm 4+820, pkm 6+150, most, pkm 5+520, pkm 5+850, prag	Požesko- slavonska; Frkljevcu, Kadanovci, Bilice	V - Orljava - Frkljevcu, rkm 27+848 (111,93) P = +300 R = +360 I = +460 IS = +560 M = +533 (16.05.2014.)

Izvor: Provedbeni plan obrane od poplava

Tablica 4.3. – Prikaz ugrožavanja od bujične poplave potoka Dol na području Grada

Dionica obrane broj	VODOTOK Obala Naziv dionice Stacionaža Dužina Ukupna dužina	OBJEKTI NA KOJIMA SE PROVODE MJERE OBRANE OD POPLAVA		PODRUČJE UGROŽENO POPLAVOM Županija, Općine, naselja i objekti	Mjerodavni vodomjeri i kriteriji za proglašenje mjera obrane od poplava V - vodomjer, km, (aps.kota „0“) P - Pripremno stanje R - Redovna obrana I - Izvanredna obrana IS - Izvanredno stanje M - Najviši zabilježeni vodostaj
		Nasipi Naziv nasipa Naziv dionice Stacionaža po vodotoku Stacionaža po nasipu Ukupna dužina nasipa	OBJEKTI NA DIONICI		
1	2	3	4	5	6
BRANJENO PODRUČJE 3 MALI SLIV ORLJAVA-LONDŽA					
D.3. 7.	bujice Dol s pritocima, l.o.; Pleternica (Usporni nasip do Milinske ulice); pkm 0+000 - 1+970 (1,970 km)	Lijevi nasip uz potok Dol; pkm 0+000-1+970 Stac. po nasipu: km 0+000 - 0+100 (ukupno 0,100 km nasipa)	pkm 0+055, čep Ø 60,, pkm 0+055, vodna stepenica, pkm 0+105, most, pkm 0+845, most, pkm 0+300 - 0+375, zatvoreni profil, pkm 0+675 - 0+740, zatvoreni profil, pkm 0+850 - 1+830, gabionska paralelna gradnja, pkm 1+855, most, pkm 1+865 - 1+935, zatvoreni profil	Požesko- slavonska; Pleternica	V – Orljava - Frkljevcu, rkm 27+848 (111,93) P = +300 R = +360 I = +460 IS = +560 M = +533 (16.05.2014.)
D.3. 8.	bujice Dol s pritocima, d.o.; Pleternica (Usporni nasip do Milinske ulice); pkm 0+000 - 1+970 (1,970 km)	Desni nasip uz potok Dol; pkm 0+000-1+970 Stac. po nasipu: km 0+000 - 0+100 (ukupno 0,100 km nasipa)	pkm 0+055, čep Ø 60,, pkm 0+055, vodna stepenica, pkm 0+105, pkm 0+845, most, pkm 0+300 - 0+375, zatvoreni profil, pkm 0+675 - 0+740, zatvoreni profil, pkm 0+850 - 1+830, gabionska paralelna gradnja, pkm 1+855, most, pkm 1+865 - 1+935, zatvoreni profil	Požesko- slavonska; Pleternica	V - Orljava - Frkljevcu, rkm 27+848 (111,93) P = +300 R = +360 I = +460 IS = +560 M = +533 (16.05.2014.)

Izvor: Provedbeni plan obrane od poplava

4.2. Zbirna ocjena posljedica

Tablica 4.4. – Ocjena kategorije posljedica na život i zdravlje ljudi u slučaju kiše

Život i zdravlje ljudi			
Kategorija	Posljedice	Kriterij % osoba JLP(R)S	Ocjena
1	Neznatne	* ⁸ <0,001	
2	Malene	0,001 – 0,0046	
3	Umjerene	0,0047 – 0,011	
4	Značajne	0,012 – 0,035	
5	Katastrofalne	0,036 ili više	×

Posljedice na gospodarstvo

Na području Grada nalaze se brojne poljoprivredne površine koje u slučaju probijanja nasipa rijeka na području Grada (Orljava i Londža) mogu služiti kao retencija vode kako bi se zaštitili stambeni objekti, ljudski životi i imovina. Pretpostavka je da će prilikom obilnih oborina velike poljoprivredne površine Grada biti poplavljene jer se melioracijska mreža neće moći gravitacijski prazniti u glavne vodotoke. Poplavljeni će biti i neki stambeni objekti u najugroženijim naseljima (Pleternica i Gradac od zaobalnih voda te Pleternica, Frkljevc, Kadanovci i Bilice od bujičnih poplava). Procijenjena je šteta veća od 25% ukupnog proračuna Grada.

Ocjena kategorije posljedica na gospodarstvo u slučaju kiše prikazana je oznakom × u sljedećoj tablici:

Tablica 4.5. – Ocjena kategorije posljedica na gospodarstvo u slučaju kiše

Gospodarstvo			
Kategorija	Posljedice	Kriterij – štete u % proračuna JLP(R)S	Ocjena
1	Neznatne	<1%	
2	Malene	1 – 5%	
3	Umjerene	5 – 15%	
4	Značajne	15 – 25%	
5	Katastrofalne	>25%	×

⁸ Uzima se u obzir ako je uslijed posljedica nesreće stradala bar jedna osoba.

Posljedice na društvenu stabilnost i politiku

Na području Grada od bujičnih poplava mogu biti poplavljene neke lokalne ceste, pogotovo Vinogradska ulica u naselju Pleternica uz koju protječe potok Dol. Ne očekuju se veće štete na objektima kritične infrastrukture, već samo prekid prometa dok traje poplava na području Grada. Neće biti poplavljene objekti od javnog društvenog značaja.

Ocjene kategorija posljedica na društvenu stabilnost i politiku u slučaju kiše zbog oštećene kritične infrastrukture i štete/gubitaka na objektima od javnog društvenog značaja prikazane su oznakama × u sljedećoj tablici:

Tablica 4.6. – Ocjene kategorija posljedica na društvenu stabilnost i politiku u slučaju kiše zbog oštećene kritične infrastrukture i štete/gubitaka na objektima od javnog društvenog značaja

Društvena stabilnost i politika			
Oštećena infrastruktura			
Kategorija	Posljedice	Kriterij – štete u % proračuna JLP(R)S	Ocjena
1	Neznatne	0,5-1%	×
2	Malene	1 – 5%	
3	Umjerene	5 – 15%	
4	Značajne	15 – 25%	
5	Katastrofalne	>25%	
Štete/gubici na objektima od javnog društvenog značaja			
Kategorija	Posljedice	Kriterij – štete u % proračuna JLP(R)S	Ocjena
1	Neznatne	0,5-1%	×
2	Malene	1 – 5%	
3	Umjerene	5 – 15%	
4	Značajne	15 – 25%	
5	Katastrofalne	>25%	

Prestanak rada kritične infrastrukture u vremenskom periodu duljem od 10 dana

Kako u području koje će biti poplavljeno zaobalnim vodama (većinom poljoprivredne površine) i bujičnim vodama (rubni dijelovi naselja) nema objekata kritične infrastrukture, nije moguć prestanak rada kritične infrastrukture u dužem vremenskom periodu.

Ocjena kategorije posljedica na društvenu stabilnost i politiku u slučaju kiše zbog prestanka rada kritične infrastrukture u vremenskom periodu duljem od 10 dana prikazana je oznakom × u sljedećoj tablici:

Tablica 4.7. – Ocjena kategorije posljedica na društvenu stabilnost i politiku u slučaju kiše zbog prestanka rada kritične infrastrukture u vremenskom periodu duljem od 10 dana

Društvena stabilnost i politika			
Prestanak rada kritične infrastrukture u vremenskom periodu duljem od 10 dana			
Kategorija	Posljedice	Kriterij – pogođen broj građana	Ocjena
1	Neznatne	< ⁹ 0,1%	×
2	Malene	0,1 – 0,46%	
3	Umjerene	0,47 – 1,1%	
4	Značajne	1,12 – 3,5%	
5	Katastrofalne	3,6 ili više	

⁹ Uzima se u obzir ako je uslijed posljedica nesreće stradala barem jedna osoba

Zbirne posljedice na društvenu stabilnost i politiku

Zbirna ocjena kategorije posljedica na društvenu stabilnost i politiku u slučaju kiše određuje se kao srednja vrijednost pojedinih kategorija posljedica na društvenu stabilnost i politiku te je prikazana oznakom x u sljedećoj tablici:

Tablica 4.8. – Ocjena kategorije posljedica na društvenu stabilnost i politiku u slučaju kiše

Društvena stabilnost i politika			
Kategorija	Posljedice	Kriterij – štete u % proračuna JLP(R)S	Ocjena
1	Neznatne	0,5-1%	x
2	Malene	1 – 5%	
3	Umjerene	5 – 15%	
4	Značajne	15 – 25%	
5	Katastrofalne	>25%	

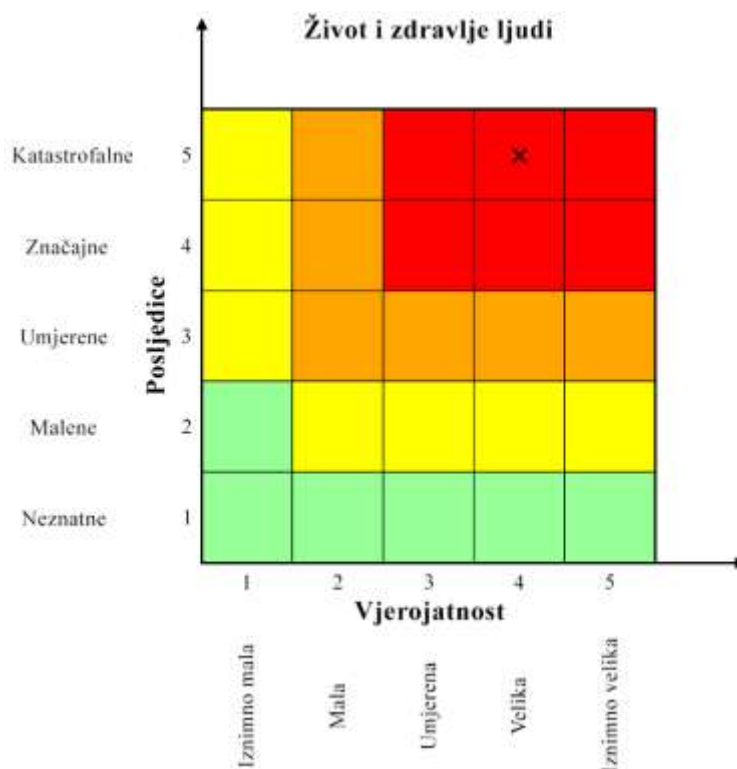
Podatci, izvori i metode izračuna kod razrade kategorija u slučaju bujične i poplave izazvane zaobalnim vodama

Obzirom da se poplave uslijed iznimnih oborina bilježe kao elementarne nepogode preuzeti su podatci iz procjene šteta od elementarnih nepogoda, te se koristila deduktivna metoda određivanja veličine šteta.

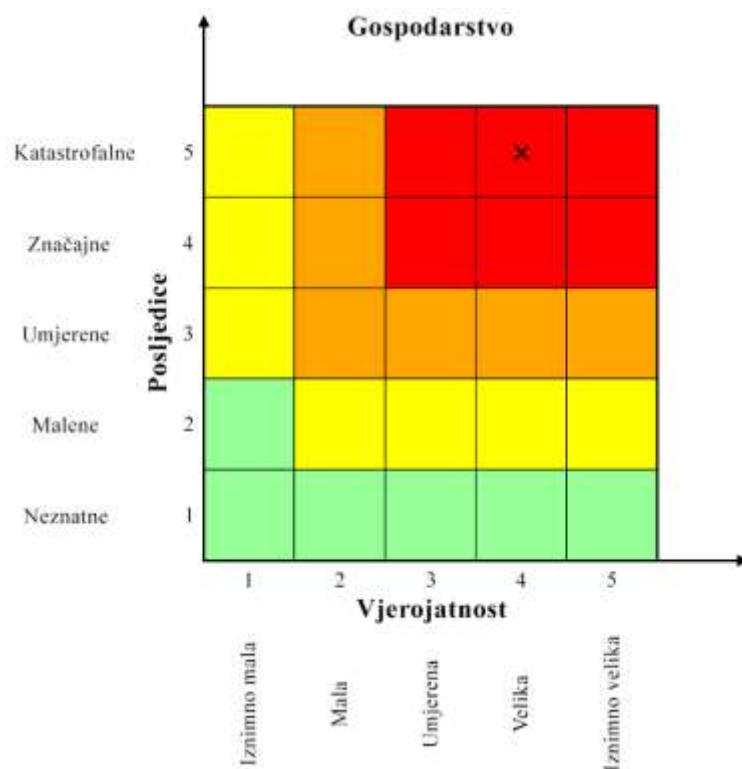
Karta prijetnji u slučaju kiše

Karta prijetnji u slučaju kiše se nalazi u prilogima ovog Plana.

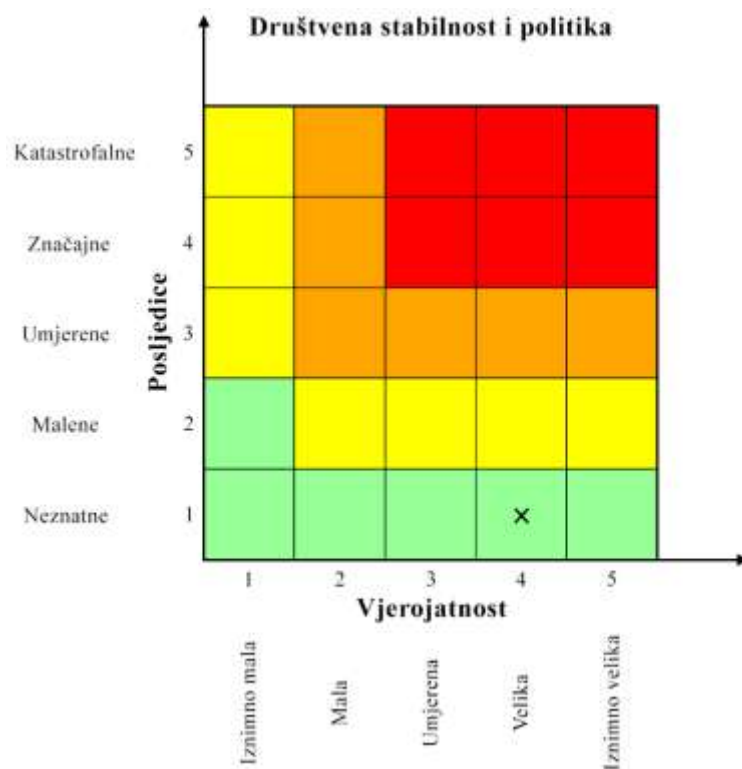
Matrice rizika u slučaju kiše



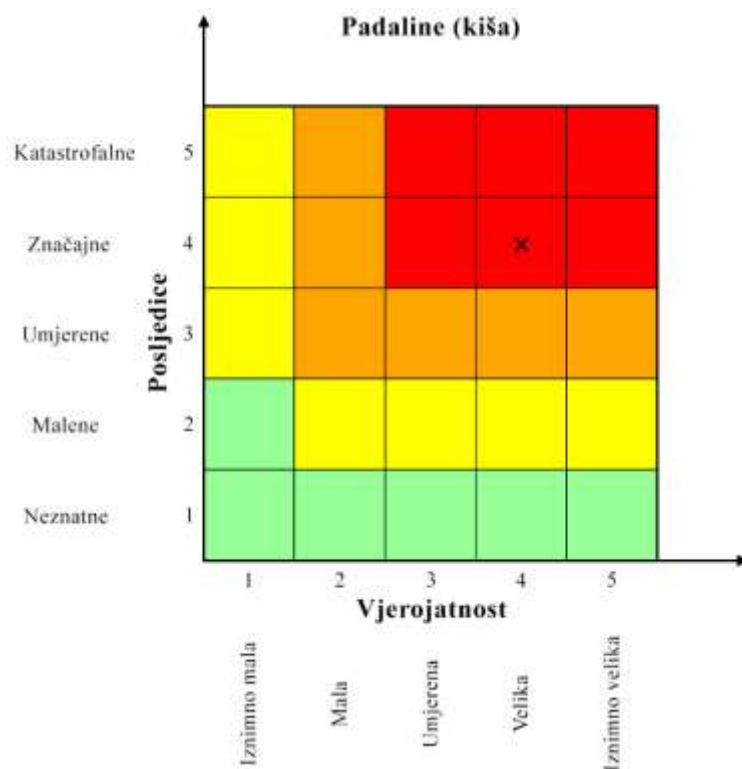
Slika 4.1. – Matrica rizika posljedica na život i zdravlje ljudi u slučaju kiše



Slika 4.2. – Matrica rizika posljedica na gospodarstvo u slučaju kiše



Slika 4.3. – Matrica rizika posljedica na društvenu stabilnost i politiku u slučaju kiše



Slika 4.4. – Zbirna matrica rizika u slučaju kiše

Karta rizika u slučaju kiše

Karta rizika u slučaju kiše se nalazi u prilogima ovog Plana.

4.3. Popis mjera i nositelja mjera u slučaju nastajanja prirodne nepogode – padaline (kiša)-

4.3.1. Proglašenje prirodne nepogode

1. Odluku o proglašenju prirodne nepogode za jedinice lokalne samouprave na području županije donosi župan na prijedlog gradonačelnika,
2. Ispunjenje uvjeta iz članka 3. stavka 4. utvrđuje gradsko povjerenstvo,
3. Šteta se izražava u novčanoj vrijednosti potrebnoj da se oštećena ili uništena imovina dovede u stanje prije njena nastanka, odnosno u vrijednosti potrebnoj da se ta dobra nabave u količini i kakvoći koju su imala neposredno prije elementarne nepogode.
4. U vrijednost štete se ubrajaju i troškovi koji su vezani za elementarnu nepogodu, tj. oni kojih ne bi bilo da nije nastupila opasnost od elementarne nepogode ili sama nepogoda (troškovi sprečavanja opasnosti, rada povjerenstva, raznih naknada).
5. Proglašenjem elementarne nepogode dodjeljuju se novčana sredstva koja su pomoć za ublažavanje i otklanjanje njenih posljedica.

4.3.1.1. Prva procjena štete – sadržaj prijave prve procjene štete

1. Svrha procjene šteta jest utvrđivanje vrste i veličine šteta u jedinicama lokalne uprave i jedinicama lokalne samouprave na sredstvima i drugim dobrima, po vremenu i uzrocima nastanka, te po vlasnicima i korisnicima dobara, kao i stradanja i gubici stanovništva.
2. Kao šteta od elementarne nepogode, za koju se može dati pomoć, smatra se izravna (direktna) šteta.
3. Šteta se procjenjuje na području na kojem se dogodila. Šteta se utvrđuje za sljedeće skupine dobara:

- a. Građevine (prilog 3, prilog 4)
- b. Opremu (Prilog 5)
- c. Zemljišta (Prilog 2)
- d. Dugogodišnje nasade (Prilog 2)
- e. Šume (Prilog 2)
- f. Stoku (Prilog 2)
- g. Obrtna sredstva (Prilog 2)
- h. Ostala sredstva i dobra (Prilog 2).

4. Nakon proglašenja prirodne nepogode²⁷ radi dodjele novčanih sredstava za djelomičnu sanaciju šteta od prirodnih nepogoda nadležna tijela²⁸ provode sljedeće radnje:

- prijavu prve procjene štete u Registar šteta,
- prijavu konačne procjene štete u Registar šteta,
- potvrdu konačne procjene štete u Registar šteta.

5. Prva procjena štete i unos podataka u Registar šteta (članak 25. stavka 2. ovoga Zakona),

6. Naknadni unos podataka o šteti u Registar šteta (članak 26. ovoga Zakona),

7. Prijava prve procjene štete iz sadržava:

- datum donošenja Odluke o proglašenju prirodne nepogode i njezin broj
- podatke o vrsti prirodne nepogode
- podatke o trajanju prirodne nepogode
- podatke o području zahvaćenom prirodnom nepogodom
- podatke o vrsti, opisu te vrijednosti oštećene imovine
- podatke o ukupnom iznosu prijavljene štete (članaka 25. i 26. ovoga Zakona),
- podatke i informacije o potrebi žurnog djelovanja i dodjeli pomoći za sanaciju i djelomično uklanjanje posljedica prirodne nepogode te ostale podatke o prijavi štete sukladno ovom Zakonu.

4.3.1.2. Konačna procjena štete

1. Konačnu procjenu štete utvrđuje gradsko povjerenstvo na temelju izvršenog uvida u nastalu štetu na temelju prijave oštećenika.
2. Tijekom procjene i utvrđivanja konačne procjene štete od prirodnih nepogoda posebno se utvrđuju:
 - stradanja stanovništva
 - opseg štete na imovini
 - opseg štete koja je nastala zbog prekida proizvodnje, prekida rada ili poremećaja u neproizvodnim djelatnostima ili umanjenog prinosa u poljoprivredi, šumarstvu ili ribarstvu
 - iznos troškova za ublažavanje i djelomično uklanjanje izravnih posljedica prirodnih nepogoda
 - opseg osiguranja imovine i života kod osiguravatelja
 - vlastite mogućnosti oštećenika glede uklanjanja posljedica štete.
3. Konačni izvještaj o elementarnoj nepogodi koji ima ovaj sadržaj:

- 3.1. Vrsta i opis elementarne nepogode, nazivi naselja i gradova/općina zahvaćenih nepogodom (osnovne karakteristike nepogode, veličina zahvaćenog područja),
- 3.2. Podaci o posljedicama za javni i gospodarski život,
- 3.3. Podaci o ljudskim stradanjima (poginuli, ozlijeđeni, oboljeli, raseljeni),
- 3.4. Podaci o osiguranju imovine (podaci osiguravateljskih društava),
- 3.5. Troškovi uklanjanja izravnih posljedica elementarne nepogode,
- 3.6. Procjena štete zbog elementarne nepogode (prekid proizvodnje, rada, poremećaji u neproizvodnim djelatnostima - školstvo, zdravstvo, kultura, šport, socijalna skrb),
- 3.7. Podaci o prispjeloj vanjskoj pomoći iz zemlje i inozemstva,
- 3.8. Ocjena samopomoći na otklanjanju posljedica,
- 3.9. Organizacija ublažavanja i uklanjanja posljedica nepogode,
- 3.10. Podaci o prinosu stradalih poljoprivrednih kultura i dugogodišnjih nasada (trogodišnji prosjek županije po hektaru, stablu, trsu),
- 3.11. Visina proračuna u kunama grada/općine i županije u prethodnoj godini,
- 3.12. Odluka jedinica lokalne samouprave i uprave o sniženju ili oslobođenju od plaćanja poreza, te o ukupnom novčanom učinku te odluke,
- 3.13. Pregled cijena koje su rabljene pri procjeni,
- 3.14. Dokumentacija o šteti (obrasci, tablice, fotodokumentacija).

4. Način izračuna konačne procjene štete (članak 29. ovoga Zakona),
5. Sadržaj prijave konačne procjene štete (članak 30. ovoga Zakona),
6. Način podnošenja konačne procjene štete (članak 31. ovoga Zakona),
7. Postupanja nadležnih ministarstava prilikom potvrde štete (članak 32. ovoga Zakona),
8. Postupanja nadležnih tijela nakon potvrde konačne procjene štete (članak 33. ovoga Zakona),
9. Konačna procjena - obračun štete podnosi se u roku od šezdeset dana od početka elementarne nepogode.

4.3.1.3. Žurna pomoć

1. Obrada podataka, određenje kriterija i načina dodjele sredstava pomoći za ublažavanje i djelomično uklanjanje posljedica prirodnih nepogoda,
2. Žurna pomoć dodjeljuje se u svrhu djelomične sanacije štete od prirodnih nepogoda u tekućoj kalendarskoj godini jedinicama lokalne i područne (regionalne) samouprave za pokriće troškova sanacije šteta na javnoj infrastrukturi, troškova nabave opreme za saniranje posljedica prirodne nepogode, za pokriće drugih troškova koji su usmjereni saniranju šteta od prirodne nepogode za koje ne postoje dostatni financijski izvori usmjereni na sprječavanje daljnjih šteta koje mogu ugroziti gospodarsko funkcioniranje i štetno djelovati na život i zdravlje stanovništva te onečišćenje prirodnog okoliša,
3. Žurna pomoć dodjeljuje se iz državnog proračuna, proračuna jedinica lokalne i područne (regionalne) samouprave²⁹ i proračuna Grada Zagreba.
4. Žurna pomoć u pravilu se dodjeljuje kao predujam i ne isključuje dodjelu pomoći u postupku koji je uređen ovim Zakonom.
5. Predstavničko tijelo jedinica lokalne i područne (regionalne) samouprave donose odluku o prijedlogu žurne pomoći kojom se određuje:

- vrijednost novčanih sredstava žurne pomoći

- kriteriji, način raspodjele i namjena korištenja žurne pomoći te
- drugi uvjeti i postupanja u raspodjeli žurne pomoći.

4.3.1.4. Gradsko i stručno povjerenstvo

1. Poslove u vezi s procjenom štete i dodjele sredstava pomoći za ublažavanje i djelomično uklanjanje posljedica prirodnih nepogoda obavljaju povjerenstva.
2. Predstavnička tijela županija i grada dužna su imenovati povjerenstva za procjenu štete. Odluka o imenovanju županijskih povjerenstava dostavlja se Državnom povjerenstvu, a odluka o imenovanju gradskog povjerenstva dostavlja se županijskom povjerenstvu.
3. Gradska povjerenstva obavljaju sljedeće poslove:
 - utvrđuju i provjeravaju visinu štete od prirodne nepogode za područje grada,
 - unose podatke o prvim procjenama šteta u Registar šteta,
 - unose i prosljeđuju putem Registra šteta konačne procjene šteta županijskom povjerenstvu,
 - raspoređuju dodijeljena sredstva pomoći za ublažavanje i djelomično uklanjanje posljedica prirodnih nepogoda oštećenima,
 - prate i nadziru namjensko korištenje odobrenih sredstava pomoći za djelomičnu sanaciju šteta od prirodnih nepogoda prema ovom Zakonu,
 - izrađuju izvješća o utrošku dodijeljenih sredstava žurne pomoći i sredstava pomoći za ublažavanje i djelomično uklanjanje posljedica prirodnih nepogoda i dostavljaju ih županijskom povjerenstvu putem Registra šteta, (Prilog 6, Prilog 7)
 - surađuju sa županijskim povjerenstvom u provedbi ovoga Zakona,
 - donose plan djelovanja u području prirodnih nepogoda iz svoje nadležnosti,
 - obavljaju druge poslove i aktivnosti iz svojeg djelokruga u suradnji sa županijskim povjerenstvima.
1. Županijsko povjerenstvo imenuje potreban broj stručnih povjerenstava grada za procjenu štete na imovini fizičkih osoba odmah nakon proglašenja elementarne nepogode. Županijsko povjerenstvo imenuje stručno povjerenstvo za procjenu štete na imovini pravne osobe na temelju prijedloga pravne osobe. Stručna povjerenstva imenuju se ovisno o vrsti elementarne nepogode i potrebi stručnjaka određene stručnosti.
2. Kada gradsko povjerenstvo nije u mogućnosti, zbog nedostatka specifičnih stručnih znanja, procijeniti štetu od prirodnih nepogoda, može zatražiti od županijskog povjerenstva imenovanje stručnog povjerenstva na području u kojem je proglašena prirodna nepogoda.
3. Stručna povjerenstva pružaju stručnu pomoć gradu u roku u kojem su imenovana i surađuju s gradskim povjerenstvom i županijskim povjerenstvom grada za koje obavljaju poslove.

Nositelji mjera (Operativne snage sustava civilne zaštite iz čl. 20 Zakona o sustavu civilne zaštite NN 82/15, 118/18) u slučaju nastajanja prirodnih nepogoda postupaju sukladno Planu djelovanju civilne zaštite.

4.4. Procjene osiguranja opreme i drugih sredstava za zaštitu i sprečavanje imovine, gospodarskih funkcija i stradanja stanovništva

<i>Snage za zaštitu i spašavanje</i>	<i>Zadaci i sredstva</i>
Stožer CZ (prilog 8)	Planira, organizira, zapovijeda, usklađuje i nadzire provođenje zadaća civilne zaštite.
Dobrovoljno vatrogasno društvo (prilog 9)	- izbacivanje vode koja se zadržala u kućama i podrumima -ispomoć oko ojačavanja zaštitne infrastrukture -izvlačenje sa poplavljenog područja bolesnih, starih i nemoćnih.
Pravne osobe od interesa za zaštitu i spašavanje u oblasti graditeljstva (prilog 10)	Osiguravaju ljudstvo i tehniku i radne na saniranju posljedica poplava po zahtjevu Stožera.
Gotove operativne snage, komunalno poduzeće (prilog 10)	Osiguravaju ljudstvo i tehniku i radne na saniranju posljedica poplava po zahtjevu Stožera.
Gotove operativne snage, zdravstvene ustanove (prilog 10)	Osigurava pružanje prve pomoći, sanitetski prijevoz i zdravstveno zbrinjavanje teže povrijeđenih osoba.
Vlasnici kritične infrastrukture, Distributer električne energije (prilog 10)	Sanira posljedice poplava na svojim postrojenjima i osigurava redovitu isporuku električne energije.
Postrojba CZ opće namjene(prilog 11)	Aktivira se kao dodatna snaga gotovim snagama civilne zaštite
Povjerenici civilne zaštite (prilog 12)	Poduzimaju mjere kod zbrinjavanja, evakuacije i sklanjanja stanovništva

4.5. Druge mjere koje uključuju suradnju s nadležnim tijelima JLP i drugim tijelima

PODUZIMANJE PREVENCIJSKIH MJERA:

- Zaštita od poplava temelji se većinom na obrambenim nasipima i širokim inundacijskim područjima uz vodotoke. Neke od posljednjih pojava velikih voda ukazale su potrebu kontinuiranih ulaganja u planiranje novih i rekonstrukcije postojećih protu-poplavnih rješenja, ne samo radi sprječavanja štete za infrastrukturu i materijalna dobra, nego i radi očuvanja bioraznolikosti i zaštićenih područja.
- Izraditi planove upravljanja poplavnim rizicima, s ciljem smanjivanja štetnih posljedica poplava u zajednici za zdravlje ljudi, okoliš, kulturnu baštinu i gospodarsku aktivnost.
- Redovita procjena složenih rizika (istovremena pojavnost dva ili više rizika), poput ledenih poplava i pojave ledostaja.
- Utvrđivanje dostatnih kapaciteta i potreba brzog odgovora.
- Izgraditi višenamjenski sustavi uređenja i korištenja voda i zemljišta (koriste se za opskrbu vodom, proizvodnju električne energije, navodnjavanje, plovidbu, zaštitu od poplava, melioracijsku odvodnju, uzgoj riba, šport i rekreaciju).
- Sustavi odvodnje oborinskih voda u urbanim sredinama izgraditi - radi brze i učinkovite oborinske (atmosferske) odvodnje u naseljenim mjestima te zaštite stanovništva i materijalnih dobara od poplava uzrokovanih oborinskim vodama (koncepti zadržavanja oborinskih voda što bliže mjestu njihova nastanka i njihovo korištenje, koncept planiranja izgradnje vodno osviještenih urbanih cjelina s integralnim pristupom odvodnji, zaštiti i višekratnom korištenju vodnih resursa).

SUŠA

5. Prirodna nepogoda – SUŠA

5.1. Suša

Suša predstavlja dugotrajnu i regionalno sveobuhvatnu pojavu količina svih vrsta voda nižih od prosječnih. Može biti karakterizirana količinama oborina manjim od prosječnih, ali i preraspodjelom oborina tijekom godine različitom od uobičajene raspodjele u regiji. Na pojavu suša bitno utječu povećane (iznadprosječne) temperature zraka. Sušu karakteriziraju manje od prosječnih količina: (1) površinskih voda (protoka i/ili vodostaja); (2) razina podzemnih voda; (3) vlage u tlu itd.

Prvenstveni razlog pojava suša leži u nedostatku oborina na širem području tijekom dužeg razdoblja vremena. Ova se vrsta suše naziva meteorološkom sušom.

Tablica Pogreška! U dokumentu nema teksta navedenog stila..1. – Vjerojatnost pojave suše

Kategorija	Kvalitativna	Vjerojatnost/frekvencija		Ocjena
		Vjerojatnost	Frekvencija	
1	Iznimno mala	<1%	1 događaj u 100 godina i rjeđe	
2	Mala	1 – 5%	1 događaj u 20 do 100 godina	
3	Umjerena	5 – 50%	1 događaj u 2 do 20 godina	x
4	Velika	51 – 98%	1 događaj u 1 do 2 godina	
5	Iznimno velika	>98%	1 događaj godišnje ili češće	

5.2. Zbirna ocjena posljedica

Život i zdravlje ljudi neće biti neposredno ugroženo, stoga se ne razrađuje utjecaj na ovu kategoriju društvenih vrijednosti. U Registru prijetnji posljedice se označavaju ocjenom jedan (1).

Posljedice na gospodarstvo

Najveća šteta je zabilježena u 2012. godini u vrijednosti 10.000.000,00 HRK.

Ocjena kategorije posljedica na gospodarstvo u slučaju suše prikazana je oznakom × u sljedećoj tablici:

Tablica 5.2. – Ocjena kategorije posljedica na gospodarstvo u slučaju suše

Gospodarstvo			
Kategorija	Posljedice	Kriterij – štete u % proračuna JLP(R)S	Ocjena
1	Neznatne	<1%	
2	Malene	1 – 5%	
3	Umjerene	5 – 15%	×
4	Značajne	15 – 25%	
5	Katastrofalne	>25%	

5.2.3. Posljedice na društvenu stabilnost i politiku

Neće biti štete na objektima kritične infrastrukture niti na objektima od javnog društvenog značaja.

Ocjene kategorija posljedica na društvenu stabilnost i politiku u slučaju suše zbog oštećene kritične infrastrukture i štete/gubitaka na građevinama od javnog društvenog značaja prikazane su oznakama × u sljedećoj tablici:

Tablica 5.3. – Ocjene kategorija posljedica na društvenu stabilnost i politiku u slučaju suše zbog oštećene kritične infrastrukture i štete/gubitaka na objektima od javnog društvenog značaja

Društvena stabilnost i politika			
Oštećena infrastruktura			
Kategorija	Posljedice	Kriterij – štete u % proračuna JLP(R)S	Ocjena
1	Neznatne	0,5-1%	×
2	Malene	1 – 5%	
3	Umjerene	5 – 15%	
4	Značajne	15 – 25%	
5	Katastrofalne	>25%	
Štete/gubici na objektima od javnog društvenog značaja			
Kategorija	Posljedice	Kriterij – štete u % proračuna JLP(R)S	Ocjena
1	Neznatne	0,5-1%	×
2	Malene	1 – 5%	
3	Umjerene	5 – 15%	
4	Značajne	15 – 25%	
5	Katastrofalne	>25%	

Prestanak rada kritične infrastrukture u vremenskom periodu duljem od 10 dana

Ne očekuje se prestanak rada kritične infrastrukture u vremenskom periodu duljem od 10 dana.

Ocjena kategorije posljedica na društvenu stabilnost i politiku u slučaju suše zbog prestanka rada kritične infrastrukture u vremenskom periodu duljem od 10 dana prikazana je oznakom × u sljedećoj tablici:

Tablica 5.4. – Ocjena kategorije posljedica na društvenu stabilnost i politiku u slučaju suše zbog prestanka rada kritične infrastrukture u vremenskom periodu duljem od 10 dana

Društvena stabilnost i politika			
Prestanak rada kritične infrastrukture u vremenskom periodu duljem od 10 dana			
Kategorija	Posljedice	Kriterij – pogođen broj građana	Ocjena
1	Neznatne	¹⁰ <0,1%	×
2	Malene	0,1 – 0,46%	
3	Umjerene	0,47 – 1,1%	
4	Značajne	1,12 – 3,5%	
5	Katastrofalne	3,6 ili više	

Zbirne posljedice na društvenu stabilnost i politiku

Zbirna ocjena kategorije posljedica na društvenu stabilnost i politiku u slučaju suše određuje se kao srednja vrijednost pojedinih kategorija posljedica na društvenu stabilnost i politiku te je prikazana oznakom × u sljedećoj tablici:

Tablica 5.5. – Ocjena kategorije posljedica na društvenu stabilnost i politiku u slučaju suše

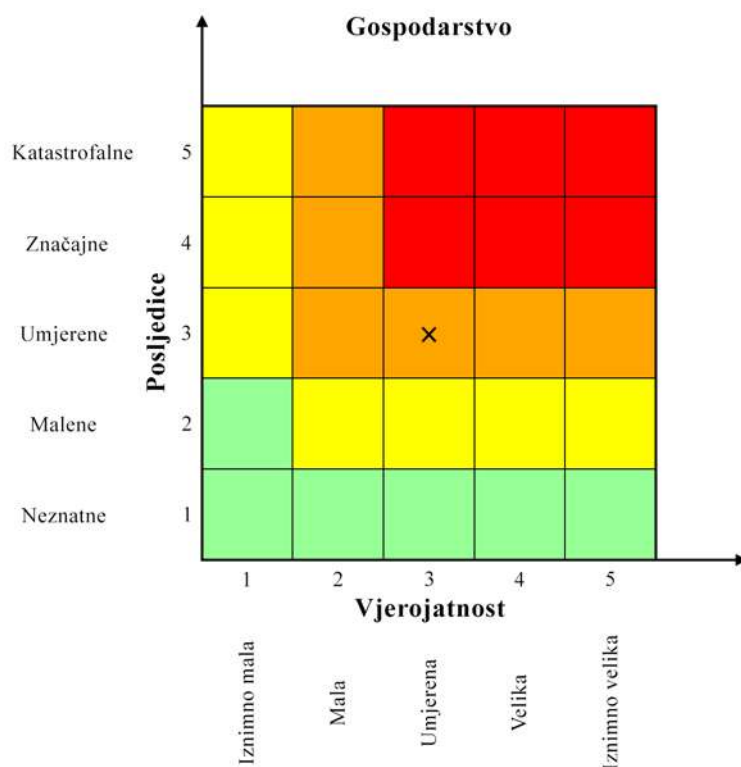
Društvena stabilnost i politika			
Kategorija	Posljedice	Kriterij – štete u % proračuna JLP(R)S	Ocjena
1	Neznatne	0,5-1%	×
2	Malene	1 – 5%	
3	Umjerene	5 – 15%	
4	Značajne	15 – 25%	
5	Katastrofalne	>25%	

¹⁰ Uzima se u obzir ako je uslijed posljedica nesreće stradala barem jedna osoba

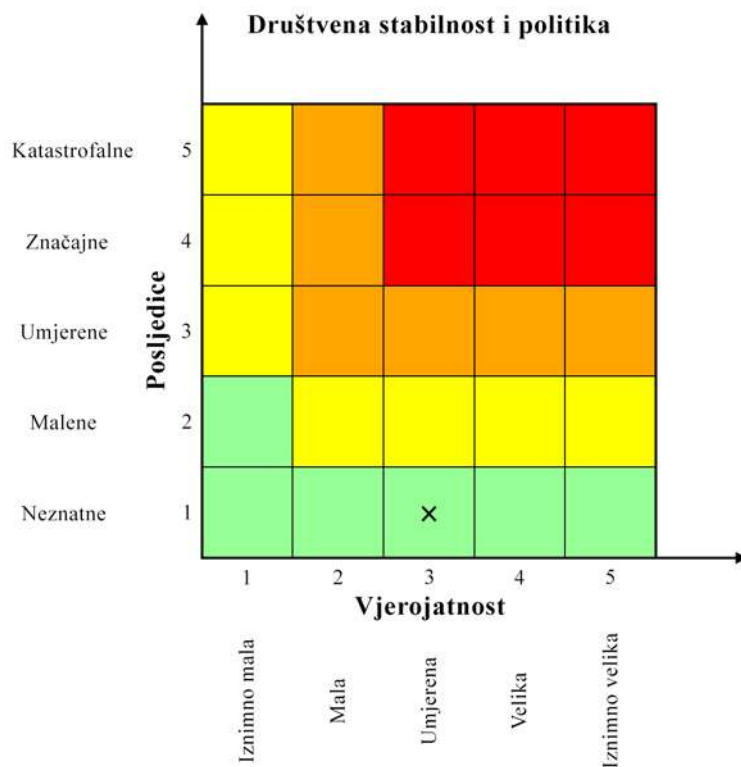
Karta prijetnji u slučaju suše

Karta prijetnji u slučaju suše se nalazi u prilogima ove Procjene.

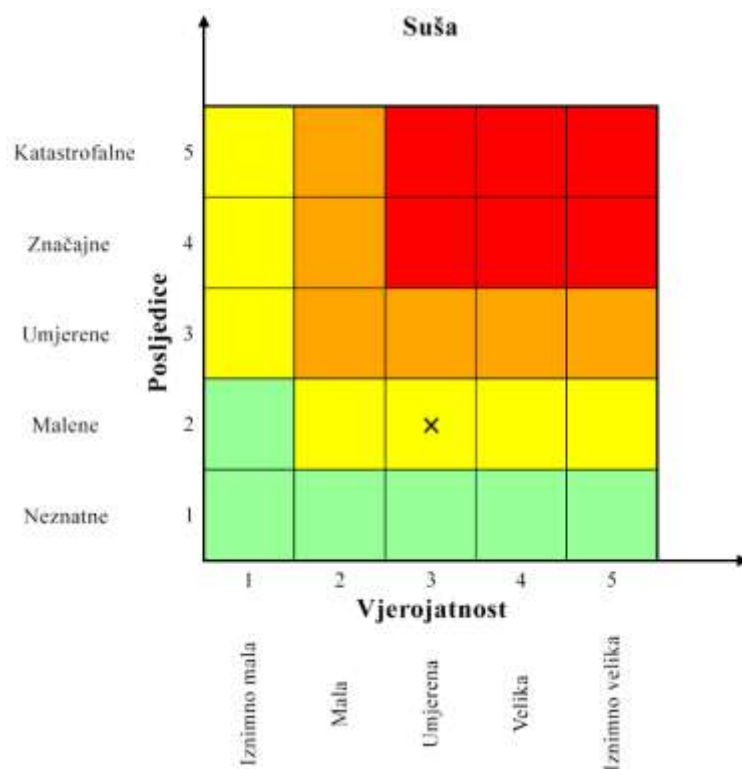
Matrice rizika u slučaju suše



Slika 5.1. – Matrica rizika posljedica na gospodarstvo u slučaju suše



Slika 5.2. – Matrica rizika posljedica na društvenu stabilnost i politiku u slučaju suše



Slika 5.3. – Zbirna matrica rizika u slučaju suše

Karta rizika u slučaju suše

Karta rizika u slučaju suše se nalazi u prilogima ovog Plana.

5.3. Popis mjera i nositelja mjera u slučaju nastajanja prirodne nepogode – padaline (kiša)-

5.3.1. Proglašenje prirodne nepogode

1. Odluku o proglašenju prirodne nepogode za jedinice lokalne samouprave na području županije donosi župan na prijedlog gradonačelnika,
2. Ispunjenje uvjeta iz članka 3. stavka 4. utvrđuje gradsko povjerenstvo,
3. Šteta se izražava u novčanoj vrijednosti potrebnoj da se oštećena ili uništena imovina dovede u stanje prije njena nastanka, odnosno u vrijednosti potrebnoj da se ta dobra nabave u količini i kakvoći koju su imala neposredno prije elementarne nepogode.
4. U vrijednost štete se ubrajaju i troškovi koji su vezani za elementarnu nepogodu, tj. oni kojih ne bi bilo da nije nastupila opasnost od elementarne nepogode ili sama nepogoda (troškovi sprečavanja opasnosti, rada povjerenstva, raznih naknada).
5. Proglašenjem elementarne nepogode dodjeljuju se novčana sredstva koja su pomoć za ublažavanje i otklanjanje njenih posljedica.

5.3.1.1. Prva procjena štete – sadržaj prijave prve procjene štete

1. Svrha procjene šteta jest utvrđivanje vrste i veličine šteta u jedinicama lokalne uprave i jedinicama lokalne samouprave na sredstvima i drugim dobrima, po vremenu i uzrocima nastanka, te po vlasnicima i korisnicima dobara, kao i stradanja i gubici stanovništva.
2. Kao šteta od elementarne nepogode, za koju se može dati pomoć, smatra se izravna (direktna) šteta.
3. Šteta se procjenjuje na području na kojem se dogodila. Šteta se utvrđuje za sljedeće skupine dobara:

- a. Građevine (prilog 3, prilog 4)
- b. Opremu (Prilog 5)
- c. Zemljišta (Prilog 2)
- d. Dugogodišnje nasade (Prilog 2)
- e. Šume (Prilog 2)
- f. Stoku (Prilog 2)
- g. Obrtna sredstva (Prilog 2)
- h. Ostala sredstva i dobra (Prilog 2).

4. Nakon proglašenja prirodne nepogode²⁷ radi dodjele novčanih sredstava za djelomičnu sanaciju šteta od prirodnih nepogoda nadležna tijela²⁸ provode sljedeće radnje:

- prijavu prve procjene štete u Registar šteta,
- prijavu konačne procjene štete u Registar šteta,
- potvrdu konačne procjene štete u Registar šteta.

5. Prva procjena štete i unos podataka u Registar šteta (članak 25. stavka 2. ovoga Zakona),

6. Naknadni unos podataka o šteti u Registar šteta (članak 26. ovoga Zakona),

7. Prijava prve procjene štete iz sadržava:

- datum donošenja Odluke o proglašenju prirodne nepogode i njezin broj
- podatke o vrsti prirodne nepogode
- podatke o trajanju prirodne nepogode
- podatke o području zahvaćenom prirodnom nepogodom
- podatke o vrsti, opisu te vrijednosti oštećene imovine
- podatke o ukupnom iznosu prijavljene štete (članaka 25. i 26. ovoga Zakona),
- podatke i informacije o potrebi žurnog djelovanja i dodjeli pomoći za sanaciju i djelomično uklanjanje posljedica prirodne nepogode te ostale podatke o prijavi štete sukladno ovom Zakonu.

5.3.1.2. Konačna procjena štete

1. Konačnu procjenu štete utvrđuje gradsko povjerenstvo na temelju izvršenog uvida u nastalu štetu na temelju prijave oštećenika.
2. Tijekom procjene i utvrđivanja konačne procjene štete od prirodnih nepogoda posebno se utvrđuju:
 - stradanja stanovništva
 - opseg štete na imovini
 - opseg štete koja je nastala zbog prekida proizvodnje, prekida rada ili poremećaja u neproizvodnim djelatnostima ili umanjenog prinosa u poljoprivredi, šumarstvu ili ribarstvu
 - iznos troškova za ublažavanje i djelomično uklanjanje izravnih posljedica prirodnih nepogoda
 - opseg osiguranja imovine i života kod osiguravatelja
 - vlastite mogućnosti oštećenika glede uklanjanja posljedica štete.
3. Konačni izvještaj o elementarnoj nepogodi koji ima ovaj sadržaj:

- 3.1. Vrsta i opis elementarne nepogode, nazivi naselja i gradova/općina zahvaćenih nepogodom (osnovne karakteristike nepogode, veličina zahvaćenog područja),
- 3.2. Podaci o posljedicama za javni i gospodarski život,
- 3.3. Podaci o ljudskim stradanjima (poginuli, ozlijeđeni, oboljeli, raseljeni),
- 3.4. Podaci o osiguranju imovine (podaci osiguravateljskih društava),
- 3.5. Troškovi uklanjanja izravnih posljedica elementarne nepogode,
- 3.6. Procjena štete zbog elementarne nepogode (prekid proizvodnje, rada, poremećaji u neproizvodnim djelatnostima - školstvo, zdravstvo, kultura, šport, socijalna skrb),
- 3.7. Podaci o prispjeloj vanjskoj pomoći iz zemlje i inozemstva,
- 3.8. Ocjena samopomoći na otklanjanju posljedica,
- 3.9. Organizacija ublažavanja i uklanjanja posljedica nepogode,
- 3.10. Podaci o prinosu stradalih poljoprivrednih kultura i dugogodišnjih nasada (trogodišnji prosjek županije po hektaru, stablu, trsu),
- 3.11. Visina proračuna u kunama grada/općine i županije u prethodnoj godini,
- 3.12. Odluka jedinica lokalne samouprave i uprave o sniženju ili oslobođenju od plaćanja poreza, te o ukupnom novčanom učinku te odluke,
- 3.13. Pregled cijena koje su rabljene pri procjeni,
- 3.14. Dokumentacija o šteti (obrasci, tablice, fotodokumentacija).

4. Način izračuna konačne procjene štete (članak 29. ovoga Zakona),
5. Sadržaj prijave konačne procjene štete (članak 30. ovoga Zakona),
6. Način podnošenja konačne procjene štete (članak 31. ovoga Zakona),
7. Postupanja nadležnih ministarstava prilikom potvrde štete (članak 32. ovoga Zakona),
8. Postupanja nadležnih tijela nakon potvrde konačne procjene štete (članak 33. ovoga Zakona),
9. Konačna procjena - obračun štete podnosi se u roku od šezdeset dana od početka elementarne nepogode.

5.3.1.3. Žurna pomoć

1. Obrada podataka, određenje kriterija i načina dodjele sredstava pomoći za ublažavanje i djelomično uklanjanje posljedica prirodnih nepogoda,
2. Žurna pomoć dodjeljuje se u svrhu djelomične sanacije štete od prirodnih nepogoda u tekućoj kalendarskoj godini jedinicama lokalne i područne (regionalne) samouprave za pokriće troškova sanacije šteta na javnoj infrastrukturi, troškova nabave opreme za saniranje posljedica prirodne nepogode, za pokriće drugih troškova koji su usmjereni saniranju šteta od prirodne nepogode za koje ne postoje dostatni financijski izvori usmjereni na sprječavanje daljnjih šteta koje mogu ugroziti gospodarsko funkcioniranje i štetno djelovati na život i zdravlje stanovništva te onečišćenje prirodnog okoliša,
3. Žurna pomoć dodjeljuje se iz državnog proračuna, proračuna jedinica lokalne i područne (regionalne) samouprave²⁹ i proračuna Grada Zagreba.
4. Žurna pomoć u pravilu se dodjeljuje kao predujam i ne isključuje dodjelu pomoći u postupku koji je uređen ovim Zakonom.
5. Predstavničko tijelo jedinica lokalne i područne (regionalne) samouprave donose odluku o prijedlogu žurne pomoći kojom se određuje:
 - vrijednost novčanih sredstava žurne pomoći

- kriteriji, način raspodjele i namjena korištenja žurne pomoći te
- drugi uvjeti i postupanja u raspodjeli žurne pomoći.

5.3.1.4. Gradsko i stručno povjerenstvo

1. Poslove u vezi s procjenom štete i dodjele sredstava pomoći za ublažavanje i djelomično uklanjanje posljedica prirodnih nepogoda obavljaju povjerenstva.
2. Predstavnička tijela županija i grada dužna su imenovati povjerenstva za procjenu štete. Odluka o imenovanju županijskih povjerenstava dostavlja se Državnom povjerenstvu, a odluka o imenovanju gradskog povjerenstva dostavlja se županijskom povjerenstvu.
4. Gradska povjerenstva obavljaju sljedeće poslove:
 - utvrđuju i provjeravaju visinu štete od prirodne nepogode za područje grada,
 - unose podatke o prvim procjenama šteta u Registar šteta,
 - unose i prosljeđuju putem Registra šteta konačne procjene šteta županijskom povjerenstvu,
 - raspoređuju dodijeljena sredstva pomoći za ublažavanje i djelomično uklanjanje posljedica prirodnih nepogoda oštećenima,
 - prate i nadziru namjensko korištenje odobrenih sredstava pomoći za djelomičnu sanaciju šteta od prirodnih nepogoda prema ovom Zakonu,
 - izrađuju izvješća o utrošku dodijeljenih sredstava žurne pomoći i sredstava pomoći za ublažavanje i djelomično uklanjanje posljedica prirodnih nepogoda i dostavljaju ih županijskom povjerenstvu putem Registra šteta, (Prilog 6, Prilog 7)
 - surađuju sa županijskim povjerenstvom u provedbi ovoga Zakona,
 - donose plan djelovanja u području prirodnih nepogoda iz svoje nadležnosti,
 - obavljaju druge poslove i aktivnosti iz svojeg djelokruga u suradnji sa županijskim povjerenstvima.
3. Županijsko povjerenstvo imenuje potreban broj stručnih povjerenstava grada za procjenu štete na imovini fizičkih osoba odmah nakon proglašenja elementarne nepogode. Županijsko povjerenstvo imenuje stručno povjerenstvo za procjenu štete na imovini pravne osobe na temelju prijedloga pravne osobe. Stručna povjerenstva imenuju se ovisno o vrsti elementarne nepogode i potrebi stručnjaka određene stručnosti.
4. Kada gradsko povjerenstvo nije u mogućnosti, zbog nedostatka specifičnih stručnih znanja, procijeniti štetu od prirodnih nepogoda, može zatražiti od županijskog povjerenstva imenovanje stručnog povjerenstva na području u kojem je proglašena prirodna nepogoda.
5. Stručna povjerenstva pružaju stručnu pomoć gradu u roku u kojem su imenovana i surađuju s gradskim povjerenstvom i županijskim povjerenstvom grada za koje obavljaju poslove.

Nositelji mjera (Operativne snage sustava civilne zaštite iz čl. 20 Zakona o sustavu civilne zaštite NN 82/15, 118/18) u slučaju nastajanja prirodnih nepogoda postupaju sukladno Planu djelovanju civilne zaštite.

5.4. Procjene osiguranja opreme i drugih sredstava za zaštitu i sprečavanje imovine, gospodarskih funkcija i stradavanja stanovništva

<i>Snage za zaštitu i spašavanje</i>	<i>Zadaci i sredstva</i>
Stožer CZ (prilog 8)	Planira, organizira, zapovijeda, usklađuje i nadzire provođenje zadaća civilne zaštite.
Dobrovoljno vatrogasno društvo (prilog 9)	- izbacivanje vode koja se zadržala u kućama i podrumima -ispomoć oko ojačavanja zaštitne infrastrukture -izvlačenje sa poplavljenog područja bolesnih, starih i nemoćnih.
Pravne osobe od interesa za zaštitu i spašavanje u oblasti graditeljstva (prilog 10)	Osiguravaju ljudstvo i tehniku i radne na saniranju posljedica poplava po zahtjevu Stožera.
Gotove operativne snage, komunalno poduzeće (prilog 10)	Osiguravaju ljudstvo i tehniku i radne na saniranju posljedica poplava po zahtjevu Stožera.
Gotove operativne snage, zdravstvene ustanove (prilog 10)	Osigurava pružanje prve pomoći, sanitetski prijevoz i zdravstveno zbrinjavanje teže povrijeđenih osoba.
Vlasnici kritične infrastrukture, Distributer električne energije (prilog 10)	Sanira posljedice poplava na svojim postrojenjima i osigurava redovitu isporuku električne energije.
Postrojba CZ opće namjene(prilog 11)	Aktivira se kao dodatna snaga gotovim snagama civilne zaštite
Povjerenici civilne zaštite (prilog 12)	Poduzimaju mjere kod zbrinjavanja, evakuacije i sklanjanja stanovništva

5.5. Druge mjere koje uključuju suradnju s nadležnim tijelima JLP i drugim tijelima

PLAN NAVODNJAVANJA GRADA:

1. Poljoprivredna proizvodnja je proizvodnja koja najviše ovisi o klimatskim uvjetima , činjenica je da je navodnjavanje poljoprivrednih površina na kojima su zasijane poljoprivredne kulture ključna stvar za poljoprivrednu proizvodnju u vrijeme opaženih klimatskih promjena. Jedno od važnih polazišta za planiranje navodnjavanja jest utvrđivanje raspoloživosti i kvalitete vodnih resursa. Kada se radi o racionalnom gospodarenju vodnim resursima za potrebe navodnjavanja tada se to prvenstveno odnosi na stvaranje uvjeta za osiguranje zaliha vode za navodnjavanje.
2. Kao mjere za ublažavanje posljedica potrebno je mjerama i instrumentima agrarne politike poticati proizvođače na ulaganje u sustav navodnjavanja (za što danas stoje na raspolaganju i sredstva fondova EU).

OSIGURANJE USJEVA OD SUŠE:

1. Prema podacima Državnog povjerenstva za procjenu šteta od elementarnih nepogoda u razdoblju u Hrvatskoj suša uzrokuje najveće ekonomske gubitke od svih elementarnih nepogoda (44%). Osobito je ugrožen poljoprivredni sektor u kojemu se smanjenje uroda uzrokovano sušom, ovisno o intenzitetu i duljini trajanja, kreće od 20% do 90%.

2. Smanjeni prihodi i nestabilnost tržišta sa sociološkog stajališta izazivaju kod proizvođača nesigurnost i nepovjerenje u tržište. S ekonomskog stajališta smanjuje se solventnost gospodarskih subjekata, manji je broj ugovorene proizvodnje, manja su kapitalna ulaganja što ima dugoročne posljedice za opstojnost, rast, razvoj i konkurentnost proizvodnje osobito na manjim i srednjim poljoprivrednim gospodarstvima.

UZGAJANJE NOVIH KULTURA:

1. Promjena klime omogućuje uzgoj poljoprivrednih kultura, odnosno sorti koje je ranije bilo moguće uzgajati samo u toplijim krajevima.

6. Namjena i planiranje novčanih sredstava

Radi ublažavanja i djelomičnog uklanjanja posljedica prirodne nepogode osiguravaju se i planiraju novčana sredstva, određuje njihova namjena i način dodjele.

Prilikom provedbi mjera radi djelomičnog ublažavanja šteta od prirodnih nepogoda o kojima odlučuju nadležna tijela iz ovoga Zakona obvezno se uzima u obzir opseg nastalih šteta i utjecaj prirodnih nepogoda na stradanja stanovništva, ugrozu života i zdravlja ljudi te onemogućavanje nesmetanog funkcioniranja gospodarstva.

Poslove u vezi s procjenom štete i dodjele sredstava pomoći za ublažavanje i djelomično uklanjanje posljedica prirodnih nepogoda obavljaju povjerenstva.⁶⁹

6.1. Izvori sredstava pomoći za ublažavanje i djelomično uklanjanje posljedica prirodnih nepogoda

Sredstva pomoći za ublažavanje i djelomično uklanjanje posljedica prirodnih nepogoda odnose se na novčana sredstva ili ostala materijalna sredstva, kao što je oprema za zaštitu imovine fizičkih i/ili pravnih osoba, javne infrastrukture te zdravlja i života stanovništva, koja su potrebna za djelomičnu sanaciju štete nastale od prirodne nepogode.

Sredstva pomoći za ublažavanje i djelomično uklanjanje posljedica prirodnih nepogoda strogo su namjenska sredstva te se raspoređuju prema postotku oštećenja vrijednosti potvrđene konačne procjene štete, o čemu u skladu s ovim Zakonom odlučuju nadležna tijela iz članka 5. ovoga Zakona.

6.2. Izvješća , registar šteta i nadzor

Gradsko povjerenstvo putem Registra šteta podnosi županijskom povjerenstvu izvješće o utrošku sredstava za ublažavanje i djelomično uklanjanje posljedica prirodnih nepogoda dodijeljenih iz državnog proračuna Republike Hrvatske te dostavlja i druge podatke u pisanom i/ili elektroničkom obliku koji osobito uključuju obrazloženja koja se odnose na utrošak i namjensko korištenje novčanih sredstava dodijeljenih iz državnog proračuna Republike Hrvatske, uključujući i izvore sredstava iz fondova Europske unije.

U Registar šteta unose se prijave prvih procjena šteta i prijave konačnih procjena šteta, jedinstvene cijene te izvješća o utrošku dodijeljenih sredstava pomoći gradskih povjerenstava u skladu s obrascima i elektroničkim sučeljem.

Podaci iz Registra šteta koriste se kao osnova za određenje sredstava pomoći za djelomičnu sanaciju šteta nastalih zbog prirodnih nepogoda.

7. Troškovi angažiranih poravnih osoba i redovnih službi

Troškovi angažiranja snaga zaštite i spašavanja koji se odnose na naknadu za angažiranja materijalno tehničkih sredstava vršiti će se prema stvarno izvedenim radovima i važećim cijenama u trenutku izvršenja zadatka.

Obračun troškova rada angažiranih MTS vrši se prema Zapisnicima o mobilizaciji materijalno –tehničkih sredstava).

Nakon prestanka korištenja privremeno oduzete pokretnine, načelnik Stožera, uz nazočnost vlasnika ili korisnika, pregledat će pokretninu i sačiniti Zapisnik o povratu privremeno oduzete pokretnine, na obrascu U koliko je nastala šteta istu je potrebno evidentirati u Zapisniku.

Vlasnik ili korisnik pokretnine, radi ostvarivanja prava na naknadu propisanu Uredbom o utvrđivanju naknade za privremeno oduzete pokretnine radi provedbe mjera civilne zaštite (NN RH 85/06), podnosi Gradu, koji je naložio privremeno oduzimanje pokretnine, Zahtjev za naknadu za privremeno oduzetu pokretninu.

Troškovi mobiliziranih pripadnika civilne zaštite isplaćuju se iz gradskog proračuna u visini dnevnice korisnika državnog proračuna u trenutku angažiranja prema modelu:

- 1 obveznik (više od 12 sati angažiranja) puna dnevica
 - 1 obveznik (manje od 12 sati angažiranja) pola dnevnice
- Uplata se obavlja na bankovne račune pripadnika civilne zaštite.